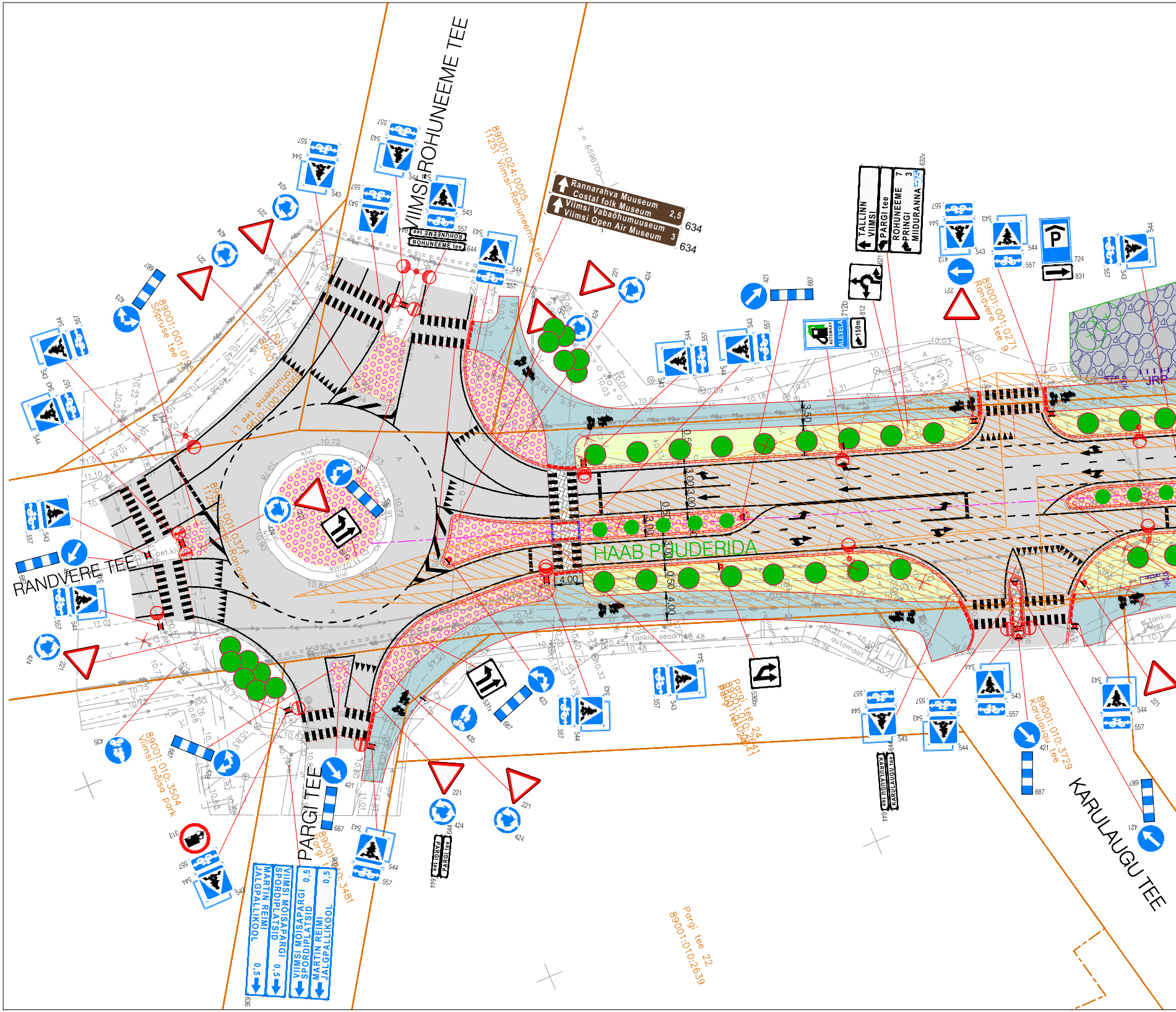

VIIMSI-ROHUNEEME TEE
RANDVERE TEE
PARGI TEE
KARULAUGU TEE
HAAB PUUDERIDA
89001:024:0005
11251 Viimsi–Rohuneeme tee
89001:001:0153
Sõpruse tee 1
89001:010:0037
11253 Randvere tee
89001:001:0271
Randvere tee 9
89001:010:3504
Viimsi mõisa park
89001:010:3481
Pargi tee
Pargi tee 24
89001:010:2641
89001:010:3729
Karulaugu tee
Pargi tee 22
89001:010:2639
x = 6596700
Rannarahva Muuseum
Costal folk Museum 2,5
Viimsi Vabaõhumuuseum
Viimsi Open Air Museum 3
634
TALLINN
VIIMSI
PARGI tee
ROHUNEEME 7
PRIIDI 3
MIIDURANNA
632v
ROHUNEEME tee
644
KARULAUGU tee
PARGI tee
VIIMSI MÕISAPARGI 0,5
SPORDIPLATSID
MARTIN REIMI
JALGPALLIKOOL 0,5
636
ALEXELA
AUTOMAAT
150m
812
712b
724
831
221
424
421
423
425
435
413
543
544
557
687
536bv
531v
313
3.50
3.00
4.00
0.50
JRP
tankla seadmed
automaat
el. tankla
kivi

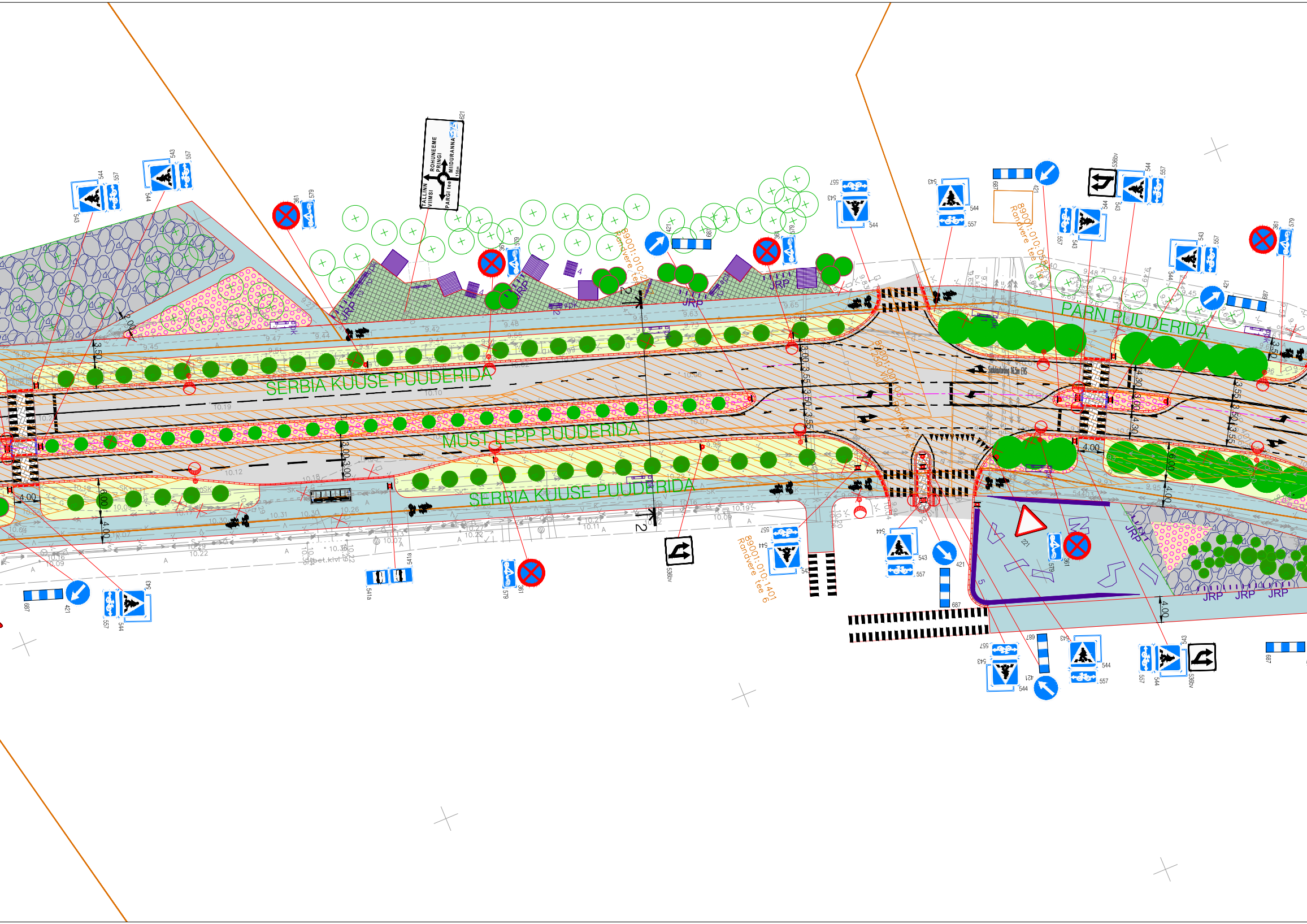
SERBIA KUUSE PUUDERIDA
MUST LEPP PUUDERIDA
SERBIA KUUSE PUUDERIDA
PÄRN PUUDERIDA
89001:010:2... Randvere tee
89001:010:058... Randvere tee 11a
89001:001:0377 1:1250 Viimsi Randvere tee
89001:010:1401 Randvere tee 6
TALLINN
VIIMSI
ROHUNEEME
PRINGI
MIIDURANNA
PÄRGI tee
150m
621
JRP
JRP
JRP
JRP
JRP
JRP
JRP
Sõiduautorong 16.5m EVS
361
579
421
687
543
544
557
536bv
541a
221
3.50
3.00
3.55
4.00
6.00
4.30
2
5

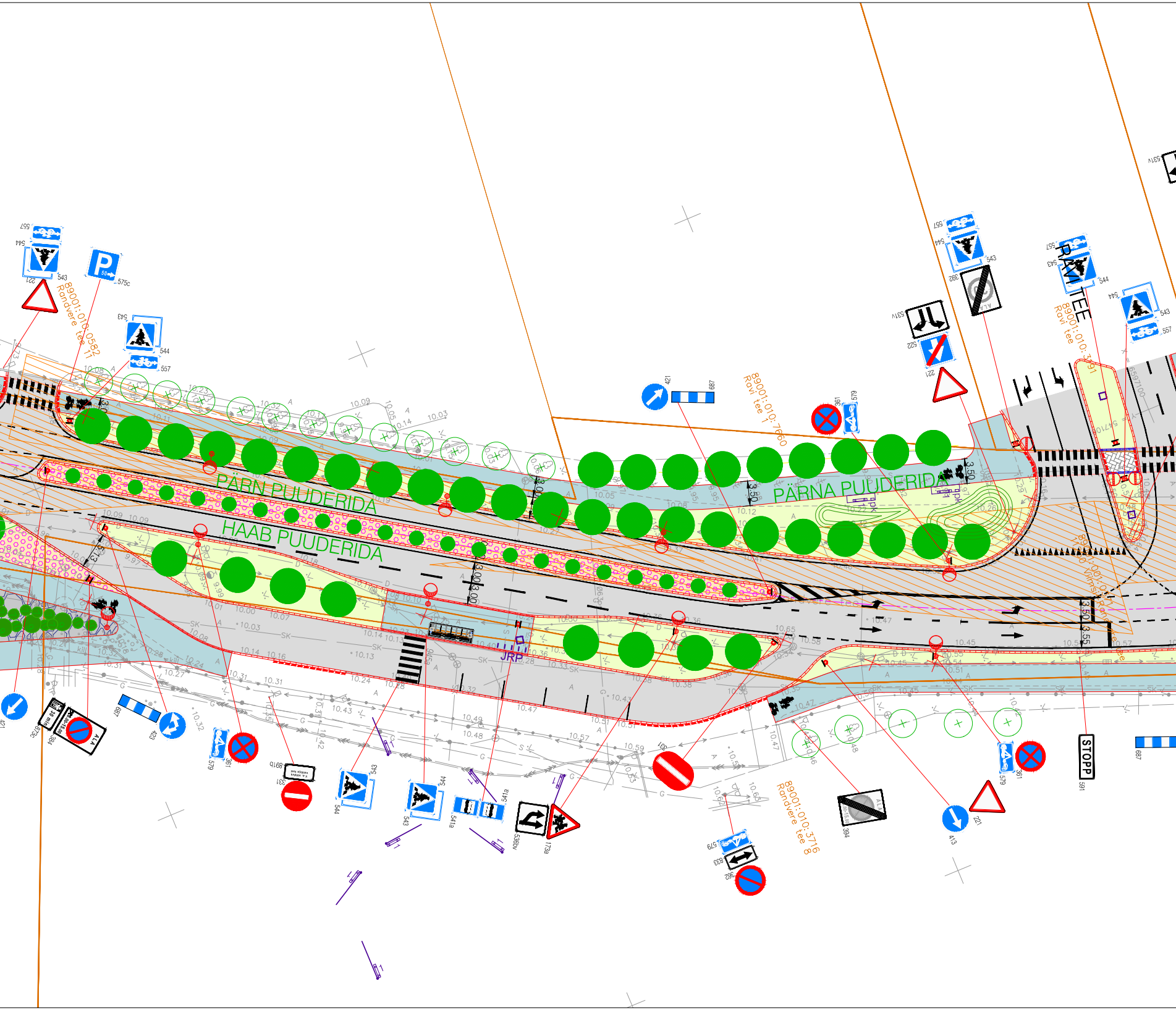
PÄRN PUUDERIDA
HAAB PUUDERIDA
PÄRNA PUUDERIDA
RAVI TEE
89001:010:0582
Randvere tee 11
89001:010:7660
Ravi tee 1
89001:010:3791
Ravi tee
89001:001:0771
Viimsi-Randvere tee
89001:010:3716
Randvere tee 8
JRP
STOPP
3.50
3.00
3.55
543
544
557
221
575c
421
687
361
579
522
531v
392
423
331
681b
541a
536DV
173a
394
413
591
833
362
564
875
6597100
54710

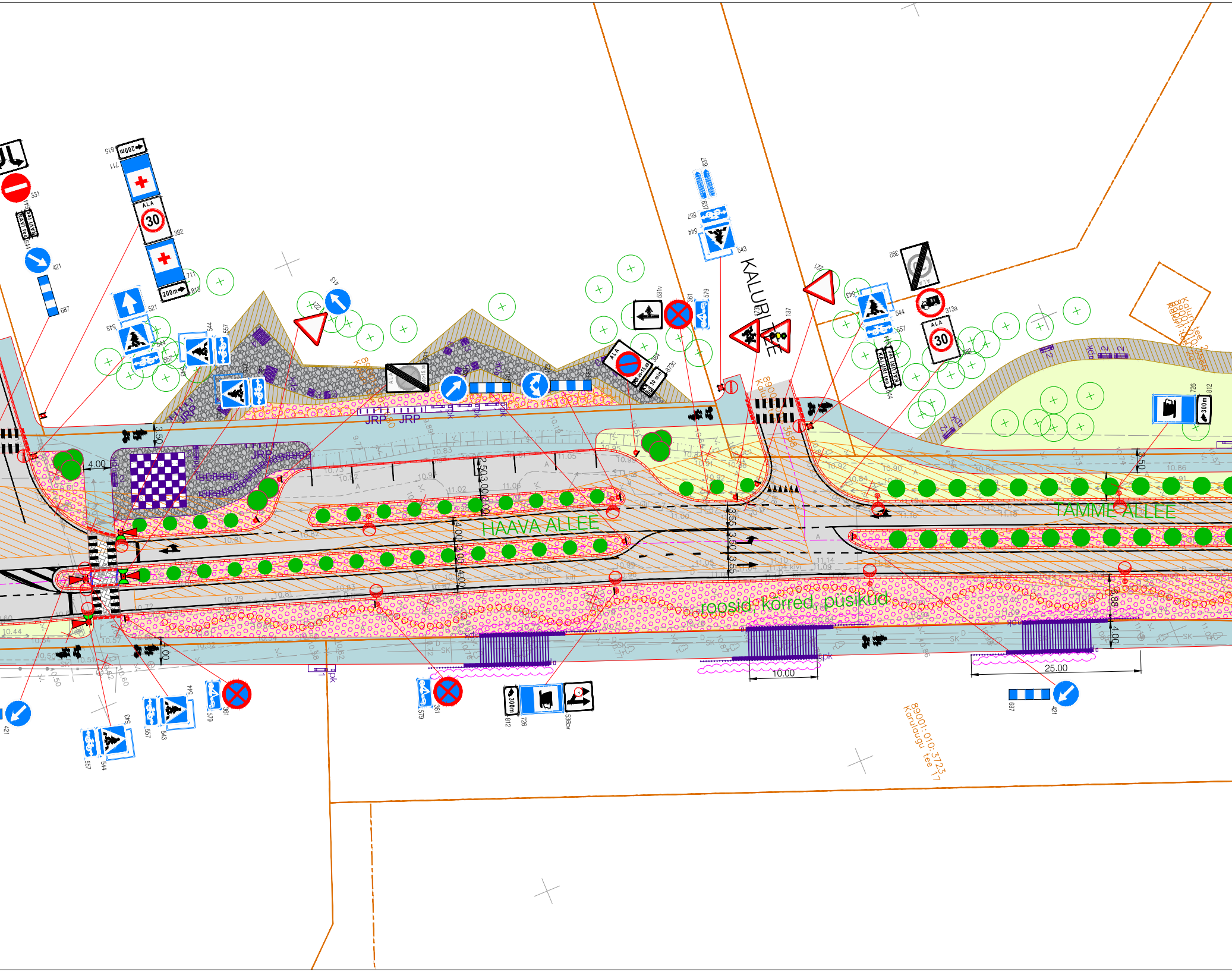

HAAVA ALLEE
TAMME ALLEE
KALURI TEE
roosid, kõrred, püsikud
JRP
89001:010:3723
Karulaugu tee 17
4.00
3.50
10.00
25.00

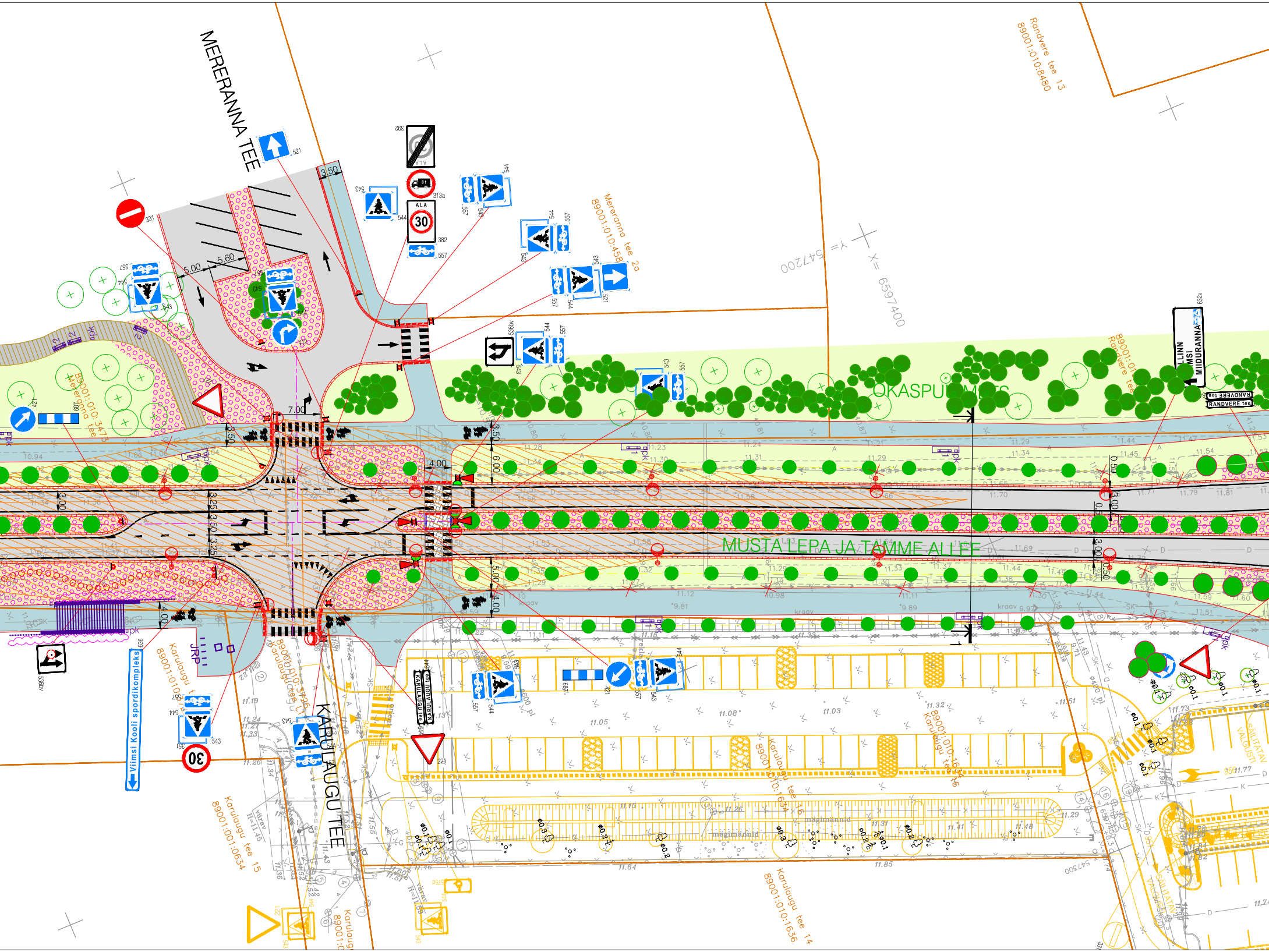
MERERANNA TEE
KARULAUGU TEE
MUSTA LEPA JA TAMME ALLEE
OKASPUU METS
Randvere tee 13
89001:010:8480
Mereranna tee 2a
89001:010:4558
Mereranna tee
89001:010:3475
Randvere tee
Karulaugu tee
89001:010:3425
Karulaugu tee 15
89001:001:0634
Karulaugu tee 16
89001:010:1634
Karulaugu tee 14
89001:010:1636
Viimsi Kooli spordikompleks
KARULAUGU tee
RANDVERE tee
TALLINN
VIIMSI
MIDURANNA
Y= 547200
X= 6597400
547300
30
ALA
3.50
5.00
5.60
7.00
4.00
6.00
3.00
3.25
0.50
JRP
kraav
SÄILITATAV VALGUSTI
SÄILITATAV
mägimännid
331
392
313a
382
557
543
544
521
536bv
421
689
412
221
351
636
632v

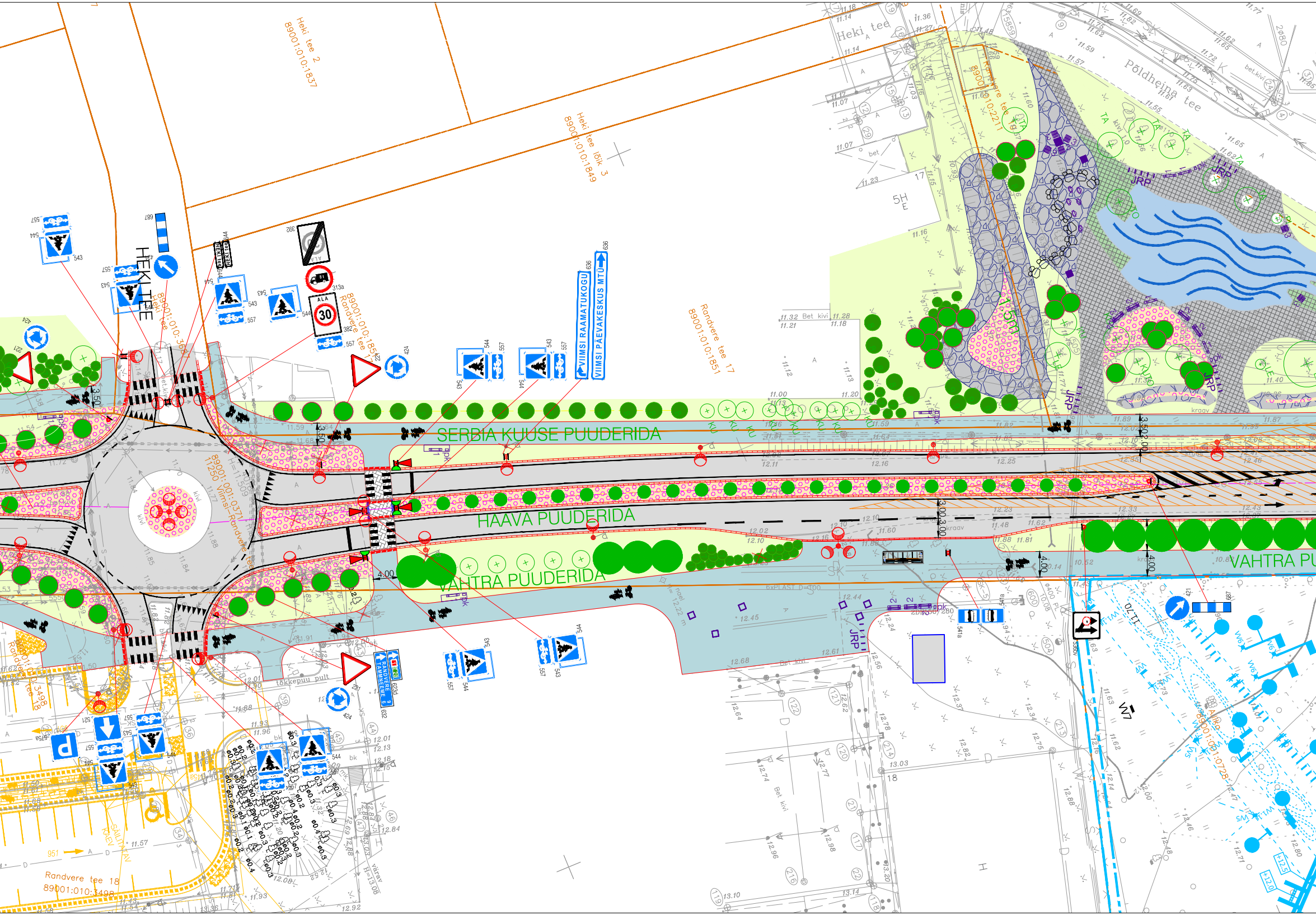
Heki tee 2
89001:010:1837
Heki tee lõik 3
89001:010:1849
Randvere tee 17
89001:010:1851
Randvere tee
89001:010:2211
Põldheina tee
Heki tee
HEKI TEE
Heki tee
89001:010:3602
89001:010:1851
Randvere tee
ALA
30
VIIMSI RAAMATUKOGU
VIIMSI PÄEVAKESKUS MTÜ
SERBIA KUUSE PUUDERIDA
HAAVA PUUDERIDA
VAHTRA PUUDERIDA
VAHTRA PU
89001:001:0371
11250 Viimsi-Randvere tee
JRP
RANDVERE
TAMMNEEME
tõkkepuu pult
Randvere tee 18
89001:010:3498
SALDATEE RAEV
89001:001:0728
5H
17
18

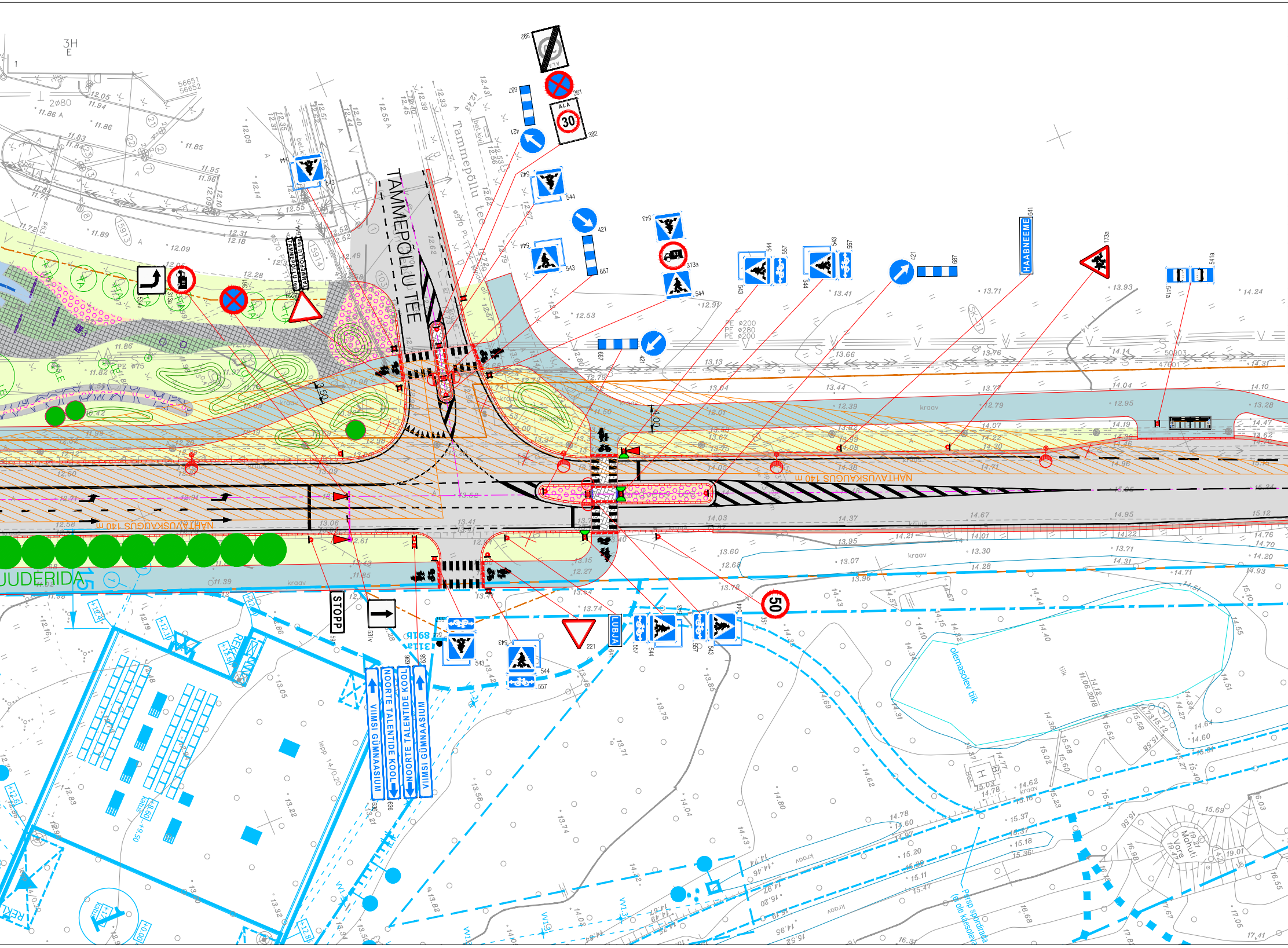
TAMMEPÕLLU TEE
Tammepõllu tee
NÄHTAVUSKAUGUS 140 m
NÄHTAVUSKAUGUS 140 m
JUDERIDA
HAABNEEME
LUBJA
STOPP
ALA
30
50
NOORTE TALENTIDE KOOL
NOORTE TALENTIDE KOOL
VIIMSI GÜMNAASIUM
VIIMSI GÜMNAASIUM
TAMMEPÕLLU tee
olemasolev tiik
Persp spordirada
(ei ole käesoleva
kraav
3.50
4.00
392
361
382
421
687
543
544
557
313a
641
173a
541a
221
351
531v
591
636
689
PE ø200
PE ø280
PE ø200
3H
E
REK

HALJASTUS

⊕	Olemasolev puu
●	Projekteeritud harilik vaher
●	Projekteeritud läänepärn
●	Projekteeritud haab `Erecta`
●	Projekteeritud harilik tamm `Fastigiata`
●	Projekteeritud kirsipuu/pihlakas/iluõunapuu
●	Projekteeritud must lepp `Pyramidalis`
●	Projekteeritud mägimänd
●	Projekteeritud serbia kuusk
●	Projekteeritud harilik mänd
●	Projekteeritud kääbus mägimänd
○	Projekteeritud ronitaimed
○	Projekteeritud roos
▦	Projekteeritud põõsaste, püsikute ja kõrreliste ala

TINGMÄRGID

—	Kinnistu piir
—	Projekteeritud sõidutee äärekivi 150x290 (h=12 cm)
—	Projekteeritud sõidutee äärekivi 150x290 (h=1 cm)
—	Projekteeritud kõnnitee äärekivi 80x200 (h=0 cm)
	Projekteeritud liiklusmärgi post
	Projekteeritud liiklusmärkide kandurkonsool
	Projekteeritud ümartuledega transpordifoor
	Projekteeritud jalakäijafoor
	Projekteeritud ootepaviljon ühistranspordipeatuses
▭	Projekteeritud sõidutee ab-katend Tüüp 1
▭	Projekteeritud kõnnitee ab-katend Tüüp 1
▭	Projekteeritud haljasalade murukate
▨	Projekteeritud betoonkivisillutiskatend Tüüp 1 (kõnniteed)
	Projekteeritud teekattemärgistus
▨	Projekteeritud ristmiku nähtavuskolmnruk
30 351	Projekteeritud liiklusmärk
30 7.00	Varem projekteeritud objektid (Sweco Projekt AS, töö nr 20420-0004, 11/05.2020)
30 7.00	Varem projekteeritud objektid (Kavakava OÜ, töö nr 01/2019)
	Projekteeritud tänavavalgusti terasmastil
	Projekteeritud ülekäiguraja valgusti terasmastil
	Likvideeritavad objektid

kraav
13.51
14.63
14.62
14.50
A
kruus
15.33
A
15.43
RANDVERE TEE
kruus
15.39
15.11
15.26
15.05
15.07
kraav
14.55
14.76
15.45
15.58
15.63
16.05
15.70
kraav
14.93
14.77
15.28
15.61
15.46
15.89
15.83
16.93
16.64
16.71
16.55
17.11
16.65
16.95
17.05
17.59
20.55
19.30

GEOALUS	KOOSTAJA: OÜ G.E.Point	TÖÖ NR: 20-G010	MÕÕDISTATUD: 29.01.2020
GEOALUS	KOOSTAJA: Raxoest OÜ	TÖÖ NR: GE-21-19-1	MÕÕDISTATUD: 25,03 - 10,04,2019
GEOALUS	KOOSTAJA: Rakendusgeodeesia ja Ehitusgeoloogia Inseneribüroo OÜ	TÖÖ NR: TT-4838	MÕÕDISTATUD: 27.06.2018

Punktide koordinaadid on L-EST'97 süsteemis ja kõrgused EH2000 kõrgussüsteemis

PRINDITUD: 16.06.2020

TÖÖ NR	OBJEKTI NR	STAADIUM	PROJEKTI OSA - JOONISE NR	MÕÕTKAVA / FORMAAT
2042-0007		ES	ES-02	1:500

TÖÖ NIMETUS: Randvere tee eskiislahenduse koostamine lõigul Rohuneeme tee kuni Lubja tee

AADRESS: Randvere tee, Haabneeme alevik, Viimsi vald, Harju maakond

JOONISE NIMETUS: Liikluskorraldus

PROJEKTIJUHT	Ott Talvik
VASTUTAV INS.	Jaan Luhaorg
INSENER	Katri Soonberg
INSENER	Priit Teearu
KUUPÄEV	15.06.2020

20420-0007_eskiis.dwg

SWECO Projekt AS
Tel +372 674 4000
sweco@sweco.ee