





Aluskaardina on kasutatud Maa-ameti kaardirakenduse kitsenduste kaarti.

TINGMÄRGID

-  KINNISTU PIIR
-  VÕIMALIK EHITUSALA
-  RANNA VÕI KALDA EHITUSKEELUVÕÖND
-  KINNISTULE LIGIPÄÄSU SUUND



VIIMSI
VALLAVALITSUS

Projekteerimistingimuste LISA 1

Joonis Ehitusala asendiskeem (M 1:500)

Address Tammekivi tee 1, Randvere küla, Viimsi vald