








# LISA 1

## Projekteerimistingimuste Rohuneeme tee 47 elamu püstitamiseks juurde ASENDISKEEM

Lubatud ehitusala

Lubatud ehitusala  
maantee kaitsevööndis



-  Kinnistu piir
-  Ranna ehituskeeluvööndi piir
-  Ranna veekaitsevööndi piir
-  Maantee kaitsevööndi piir
-  Maaparandussüsteemi eesvoolu kaitsevööndi piir
-  Mahasõidu asukoht
-  Väärtuslik või oluline haljastus

Aluspildina on kasutatud Maa-ameti aluskaarti