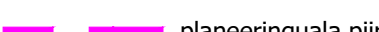




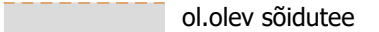
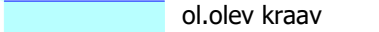


- LEGEND**
-  planeeringuala piir
  -  kinnistu piir
  -  Põhja-Liiva kinnistu aadress 89001:010:0500 katastrirühme tunnus
  -  Maatulundusmaa 100% maakasutuse sihtotstarbe
  -  ol.olev sõidutee
  -  ol.olev kraav
  -  raudtee kaitsevöönd 30 m välismise rööpmelise teljest mõõdetuna (alus: ehitusstandardist § 73)

Märkused: Koordinaadid L-EST 97 süsteemis, kõrgused EH-2000 Amsterdami süsteemis  
Piirid seisuga märts 2020.a.

Address: HARJU MAAKOND VIIMSI VALD METSAKASTI KÜLA			Objekt: PÕHJA-LIIVA TOPO-GEODEETILINE ALUSPLAAN TEHNOVÕRKUDEGA		Töö nr. <b>20-G130</b>
AMET	NIMI	ALLKIRI	G.E. POINT OÜ Pärnu mnt 139 D TALLINN Tel. (0) 6 558455, 51 34231 e-mail: info@gepoint.ee		Kuup. 31.03.2020.a.
Koostas	Hannes Sillard		Mõõtkava M 1:500		Kaardi nr. 63.951
Kontrollis	Mart Kalm		MTR registreering EG10409530-01		Leht 1 Lehti 1

Märkus: topo-geodeetilise mõõdistuse koostas OÜ G. E. POINT 31.03.2020, töö nr 20-G130.

**Linnaruumi OÜ**  
Registrikood: 11638094  
Maakri tn 29  
10145 Tallinn  
Tel: 617 7690  
www.hendrikson.ee  
hendrikson@hendrikson.ee

**VIIMSI VALLA METSAKASTI KÜLA MUUGA TEE, NAHKA 2 JA RAUDTEE III (PÕHJA-LIIVA KINNISTU OSAS-III ETAPP) VAHELISE ALA DETAILPLANEERING**  
Töö staadium: Detailplaneering  
Töö nr: 14/10  
Tellija: Viimsi Vallavalitsus

Koordinaator: Jaanus Aavik  
Projektijuh: Nadja Bruk

Joonis: Tugiplaan  
Joonise nr: 3  
Mõõtkava: 1:500  
Väljaprinti aeg: 10.08.2020