






Aluskaardina on kasutatud Maa-ameti kaardirakenduse kaarti.

TINGMÄRGID

-  KINNISTU PIIR
-  VÕIMALIK EHITUSALA
-  KINNISTULE LIGIPÄÄSU SUUND



VIIMSI
VALLAVALITSUS

Projekteerimistingimuste LISA 1

Joonis	Ehitusala asendiskeem (M 1:500)
Address	Kallasmaa tee 17, Muuga küla, Viimsi vald