



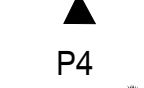


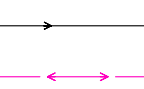




















## KRUNTIDE HOONESTUSTINGIMUSED

POS. NR	KRUNDI PLANEERITUD SUURUS m <sup>2</sup>	EHITISEALUNE PIND m <sup>2</sup>	MAKSIMAALNE KAKSIKELAMU KORRUSELISUS	HOONETE ARV KRUNDIL	MAA SIHTOTSTARVE JA OSAKAAL % (vastavalt det.pl. liigile)	MAA SIHTOTSTARVE JA OSAKAAL % (vastavalt katastriüksuse liigile)	MAX SULETUD BRUTOPIND SIHTOTSTARVETE KAUPA (vastavalt katastriüksuse liigile)	KITSENDUSED, SERVITUUDID	PIIRANGUD		
									KAKSIK-ELAMU SUURIM KÕRGUS	ABIHOONE SUURIM KÕRGUS	KATUSE KALLE
1	2049	400	2	1 KAKSIKELAMU JA KUNI 2 ABIHOONET	EPk 100%	E 100%	800	SÄILITADA KÕIK II VÄÄRTUSKLASSI PUITTAIMED	8,5	5,0	10–30

## LEPPEMÄRGID

	PLANEERITAVA ALA PIIR
	MAAÜKSUSTE PIIRID
	PLAN. KRUNDI PIIR
	KAKSIKELAMU JA ABIHOONETE HOONESTUSALA
	KAKSIKELAMU MAA
	PÄÄS KAKSIKELAMU KRUNDILE
	PARKIMISKOHTADE ARV (4)
	PLAN. KATUSE KALLE
	ORIENT. KAKSIKELAMU ASUKOHT
	OL.OLEV SÕIDUTE
	OL.OLEV 0,4 KV EL.ÕHULIIN
	OL.OLEV 0,4 KV MAAKAABELLIIN
	OL.OLEV TEEVALGUSTUS
	OL.OLEV SURVEKANALISATSIOON
	OL.OLEV ÜHISKANALISATSIOON
	OL.OLEV ÜHISVEEVÄRK
	OL.OLEV SIDEKAABEL
	OL.OLEV SADEMEVEEKRAAV
	LIKV III JA IV VÄÄRTUSKLASSI PUUD
	PLAN. EL.MAAKAABEL
	PLAN. LIITUMISKILP
	PLAN. SIDEKAABEL GELSNAP TÜÜPI JÄTKUGA
	PLAN. REOVEEKANALISATSIOON
	PLAN. VEETORUSTIK
	PLAN. SADEMEVEE KANALISATSIOON
	SERVITUUDI VAJADUS TEHNOVÕRKUDELE (EL.ÕHULIIN, SADEMEVEEKRAAV)

## PLANEERITAVAT ALA ISELOOMUSTAVAD NÄITAJAD:

- PLANEERITAVA ALA SUURUS – 0,2 Ha (2049 m<sup>2</sup>)
- PLANEERITAVA MAA-ALA BILANS SIHTOTSTARVETE KAUPA:  
E 2049 m<sup>2</sup> 100 %
- PARKIMISKOHTADE ARV – PLANEERITUD 4
- SULETUD BRUTOPIND KOKKU – E 800 m<sup>2</sup>
- TIHEDUS – 0,4

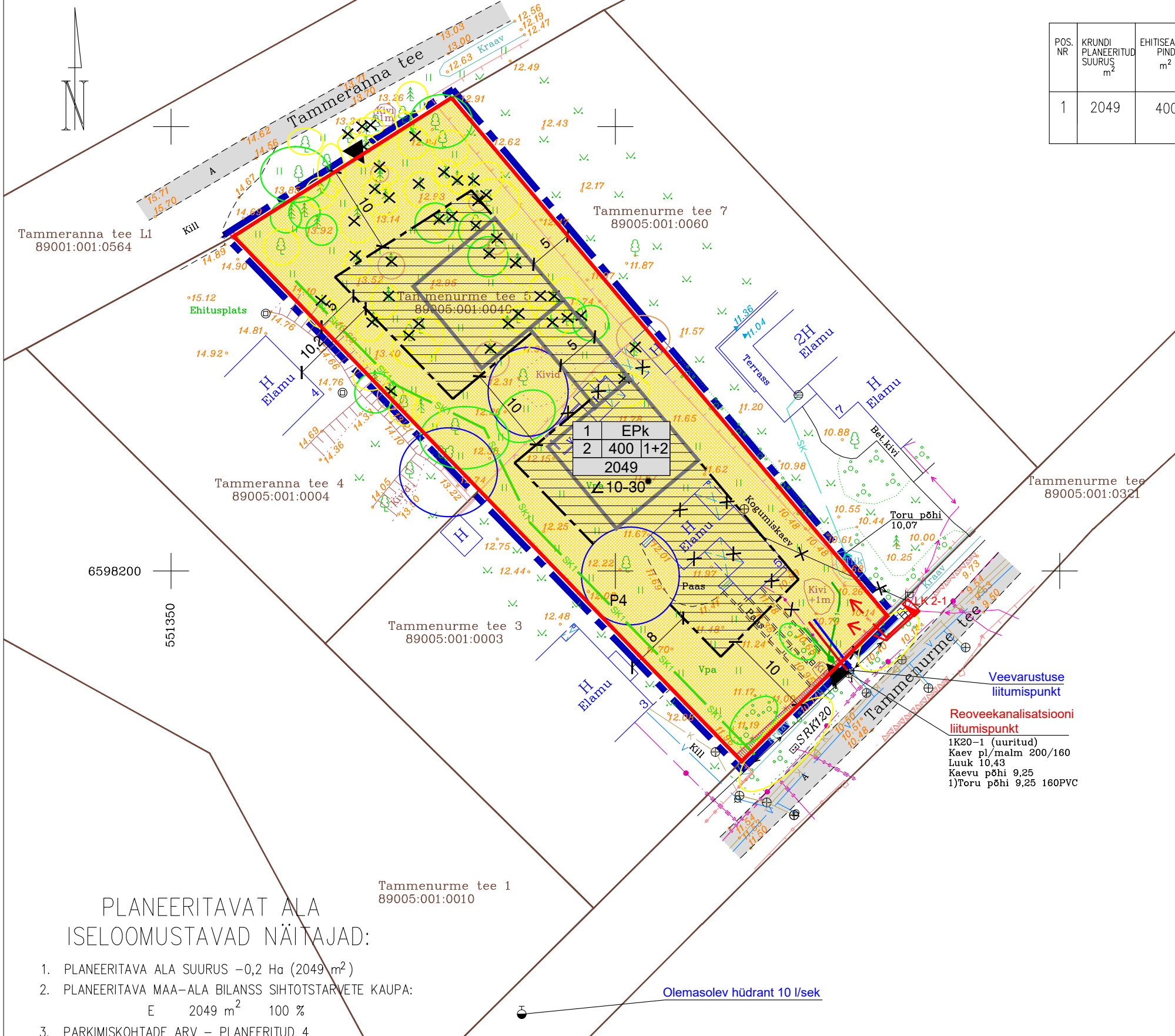
## MÄRKUSED:

- MAA-ALA PLAANI TEHNOVÕRKUDEGA KOOSTAS OÜ WOG E  
TÖÖ NR. 0115 31.08.2020.a
- KOORDINAADID ON MÄÄRATUD L-EST 97, KÕRGUSED EH2000 SÜSTEEMIS.

## EHITUSÕIGUS

Krundi number	Krundi sihtotstarve
Korruse-lisus	Ehitisealune pind
	Hoonete arv
Krundi suurus	

Objekti nimi VIIMSI VALD RANDVERE KÜLA TAMMENURME TEE 5 KINNISTU DETAILPLANEERING	Jooniste arv 3	Joonise nr. AP-3
	Joonise sisu DETAILPLANEERING TEHNOVÕRKUDEGA	
Projekteerija VIIMSI HALDUS OÜ Reg.kood 10618178, reg.nr. EEP000176 74001 Viimsi Nelgi tee 1 tel. 6028863	Planeerija: Viire Ernesaks	Kuupäev 25.01.2021
	Telliju: OÜ Juhendaja	Töö nr. 09-20



6598200  
551350

Olemasolev hüdrant 10 l/sek