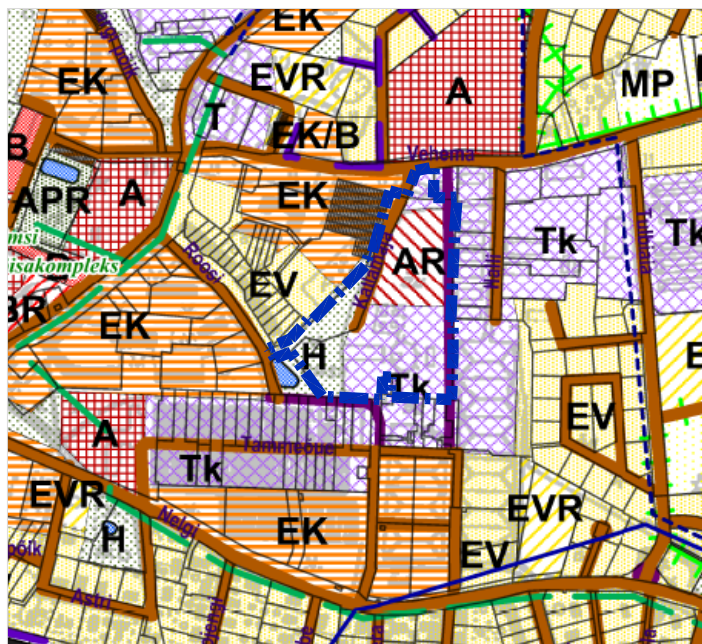






VÄLJAVÕTE VIIMSI VALLA MANDRIOSIA ÜLDPLANEERINGUST



-  PLANEERITAVA ALA PIIR
-  OL.OLEV KOHALIK MAANTEE
-  PERSP. KOHALIK MAANTEE
- A/AR ÜLDKASUTATAVATE HOONETE MAA
- Tk KERGETÖÖSTUSE MAA
- H HALJASMAA
- EV/EVR VÄIKEELAMUTE MAA
- EK KORRUSELAMUTE MAA

VÄLJAVÕTE VIIMSI VALLA MANDRIOSIA ÜLDPLANEERINGU
TEEMAPLANEERINGUST "ROHEVÕRGUSTIK JA MILJÖÖVÄÄRTUSLIKUD ALAD"



-  PLANEERITAVA ALA PIIR
-  OL.OLEV KOHALIK MAANTEE
-  Reserveeritud haljastu numbriga

Objekti nimi ja aadress VIIMSI ALEVIK KANNIKESE TEE 1, KANNIKESE TEE 1a, KANNIKESE TEE 19 JA KANNIKESE TEE KATASTRIÜKSUSTE DETAILPLANEERING	Jooniste arv 6	Joonise nr. AP-2
	Joonise sisu VÄLJAVÕTE ÜLDPLANEERINGUST	
Projekteerija VIIMSI HALDUS OÜ Reg.kood 10618178, reg.nr. EEP000176 74001 Viimsi Nelgi tee 1 tel. 6028863	Tellija Viimsi Vallavalitsus	Kuupäev 31.03.2023
	Planeerija V.Ernesaks	Töö nr. 07-22