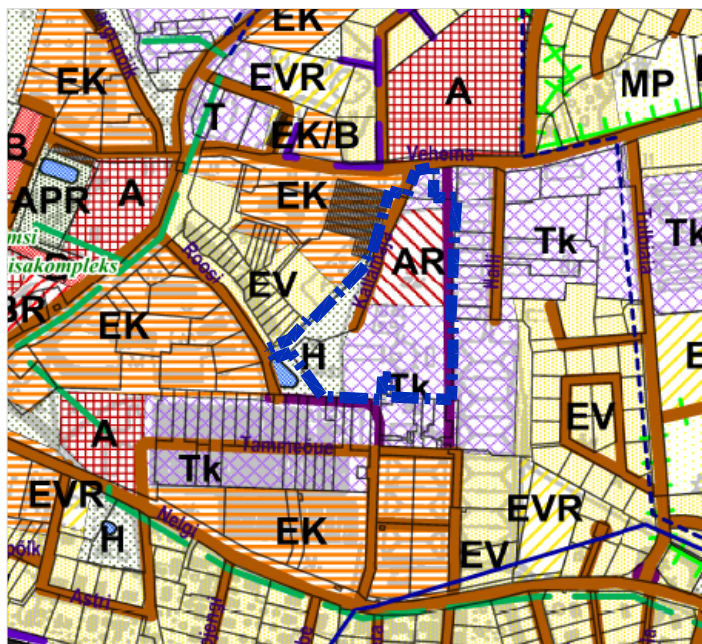






VÄLJAVÕTE VIIMSI VALLA MANDRIOSA ÜLDPLANEERINGUST



-  PLANEERITAVA ALA PIIR
-  OL.OLEV KOHALIK MAANTEE
-  PERSP. KOHALIK MAANTEE
- A/AR ÜLDKASUTATAVATE HOONETE MAA
- Tk KERGETÖÖSTUSE MAA
- H HALJASMAA
- EV/EVR VÄIKEELAMUTE MAA
- EK KORRUSELAMUTE MAA

VÄLJAVÕTE VIIMSI VALLA MANDRIOSA ÜLDPLANEERINGU
TEEMAPLANEERINGUST "ROHEVÕRGUSTIK JA MILJÖÖVÄÄRTUSLIKUD ALAD"



-  PLANEERITAVA ALA PIIR
-  OL.OLEV KOHALIK MAANTEE
-  Reserveeritud haljastu numbriga

| | | |
|--|--|--------------------|
| Objekti nimi ja aadress VIIMSI ALEVIK KINNISTUTE KANNIKESE TEE 1, 1a, 19 JA KANNIKESE TEE DETAILPLANEERING | Jooniste arv 4 | Joonise nr. AP-2 |
| | Joonise sisu VÄLJAVÕTE ÜLDPLANEERINGUST | |
| Projekteerija VIIMSI HALDUS OÜ Reg.kood 10618178, reg.nr. EEP000176 74001 Viimsi Nelgi tee 1 tel. 6028863 | Tellija Viimsi Vallavalitsus | Kuupäev 02.01.2023 |
| | Planeerija V.Ernesaks | Töö nr. 07-22 |