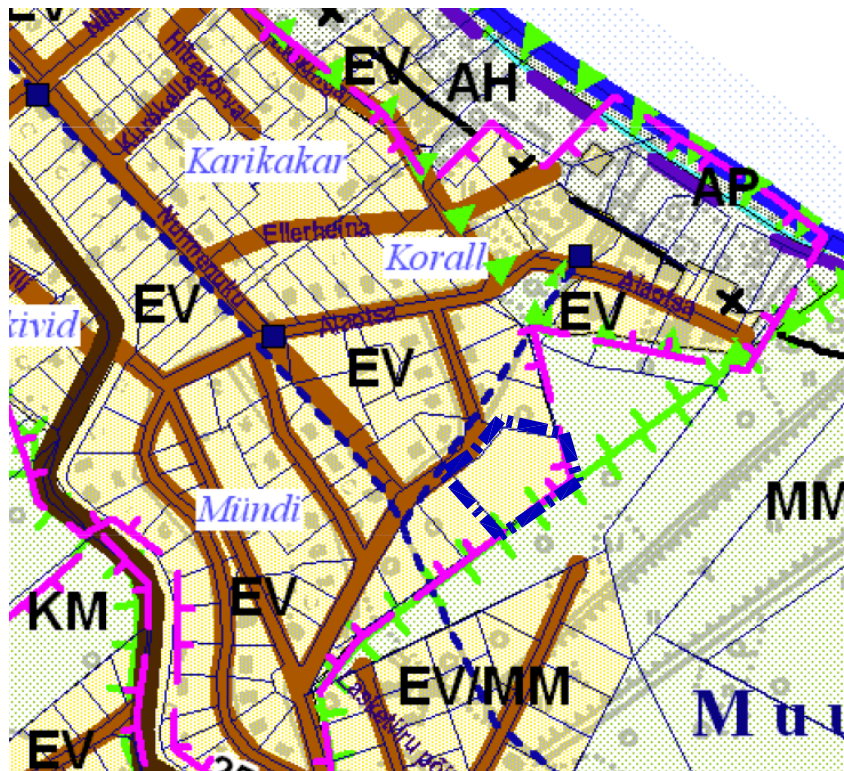



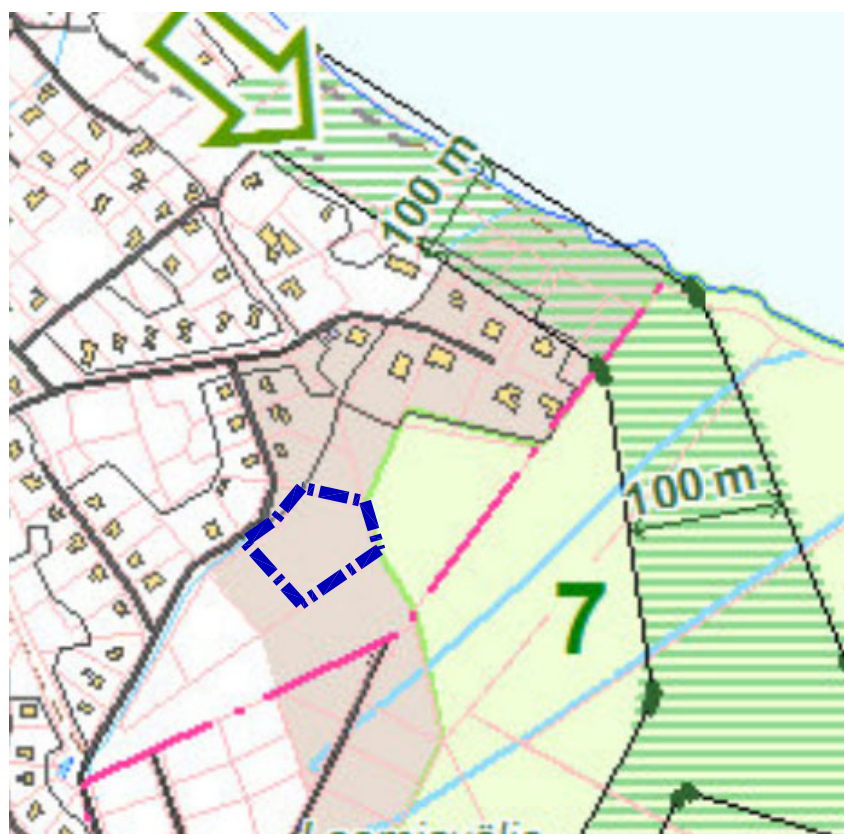






VÄLJAVÕTE VIIMSI VALLA MANDRIOSA ÜLDPLANEERINGUST



-  PLANEERITAVA ALA PIIR
-  TIHEASUSTUSALA PIIR
-  HALDUSÜKSUSE PIIR (1998)
- EV VÄIKEELAMUMAA
- MM METSAMAJANDUSMAA

VÄLJAVÕTE VIIMSI VALLA MANDRIOSA ÜLDPLANEERINGU
TEEMAPLANEERINGUST "ROHEVÕRGUSTIK JA MILJÖÖVÄÄRTUSLIKUD ALAD"



-  PLANEERITAVA ALA PIIR
-  ROHEVÕRGUSTIKU ASTMELAUD
-  ROHEVÕRGUSTIKU PUHVERALA
-  ROHEVÕRGUSTIKU KORIDOR

Objekti nimi VIIMSI VALD RANDVERE KÜLA MÜNDI TEE 16 KINNISTU DETAILPLANEERING	Jooniste arv 4	Joonise nr. AP-2
	Joonise sisu VÄLJAVÕTE VIIMSI VALLA ÜLDPLANEERINGUST	
Projekteerija VIIMSI HALDUS OÜ Reg.kood 10618178, reg.nr. EEP000176 74001 Viimsi Nelgi tee 1 tel. 6028863	Planeerija: Viire Ernesaks	Kuupäev 10.02.2020
	Kontrollis	Töö nr. 01-20