







TINGMÄRGID:

-  planeeringuala piir
-  katastriüksuse piir
-  haljasala
-  tiik
-  teede piirjooned
-  puu

KATASTRIÜKSUSE OLEMASOLEVAD ANDMED:

address: Uustalu
 pindala: 4778 m²
 katastriüksuse sihtotstarve: maatulundusmaa 100%
 üldplaneeringu järgne maakasutuse juhtotstarve: haljasmaa (H)
 hoonete arv krundil (vastavalt Ehitisregistrile (www.ehr.ee)): 0

Märkused:

1. detailplaneeringu jooniste juurde kuulub detailplaneeringu seletuskiri;
2. geodeetilise alusplaani mõõtkavas M 1:500 on koostanud OÜ Geoterra 2020. a märtsis, töö nr 141-2020; koordinaadid L-EST 97 süsteemis, korgused EH2000 süsteemis.



Töö: Uustalu kinnistu detailplaneering
 Joonis: Olemasolev olukord

AB Artes Terrae OÜ Reg nr 12978320 Küütri tn 14, Tartu 51007 art@art@artes.ee www.artes.ee	Projektijuht: Mart Hiob Maastikuarhitekt: Karl Hansson	Huvitatud isik: Eesti Esimene Veinimõis OÜ Asukoht: Viimsi alevik Viimsi vald Faili nimi: 20021DP1_joonised_Uustalu_V2.dgn	Töö nr: 20021DP1 Kuupäev: 25.05.2020 Mõõt: 1:500 Joonise nr: 3
--	---	--	---