














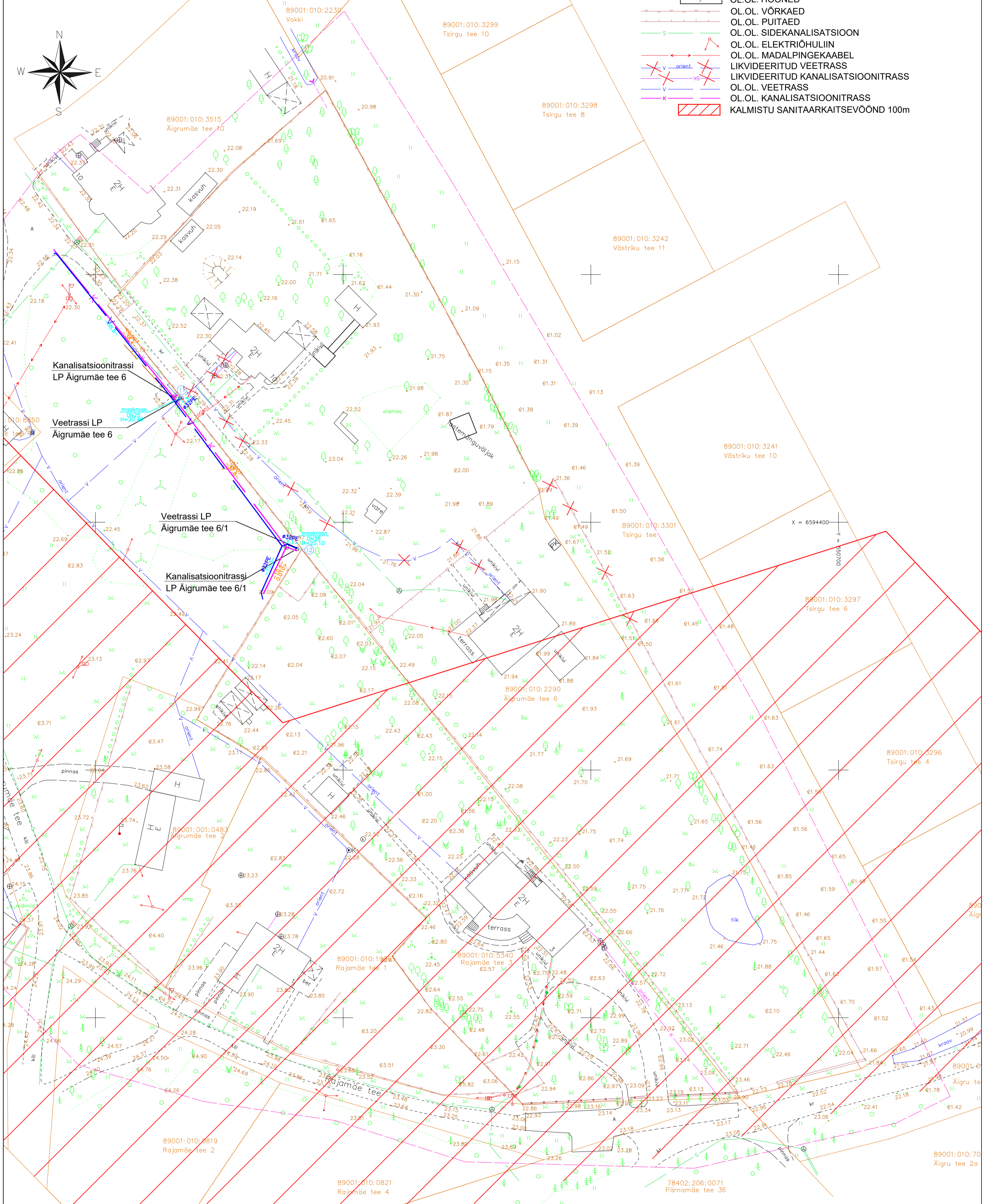
Märkused: Koordinaadid L-EST 97 süsteemis, kõrgused Balti süsteemis
 Pürid saadud Maa-ametist 08.2015a.

Address: HARJU MAAKOND VIIMSI VALD ÄIGRUMÄE KÜLA		Objekt: ÄIGRUMÄE TEE TOPO-GEODEETILINE ALUSPLAAN, TEHNOVÕRKUDEGA	Töö nr. 15-G226
AMET	NIMI	ALLKIRI	
Koostas	Hannes Sillard		
Kontrollis	Mart Kalp		

GEODEESIAKESKUS
GEOPPOINT
 Pärnu mnt 139 D, TALLINN, 10130
 Tel. (0) 6 558455, 51 342313
 e-mail: info@geopoint.ee
 ehitusregister EG10409530-0001 03.02.2003.50063.951
 mõõdistamislitsents nr. 542 MA v.a. 19.03.2010.a.
 mõõdistamislitsents nr. 458 MA v.a. 15.05.1998.a. Lehti 1

TINGMÄRGID

-  PLANEERINGUALA PIIR
-  OL.OL. KINNISTUPIIR
-  OL.OL. HOONED
-  OL.OL. VÕRKAED
-  OL.OL. PUITAED
-  OL.OL. SIDEKANALISATSIIOON
-  OL.OL. ELEKTRIOHULIIN
-  OL.OL. MADALPINGEKAABEL
-  LIKVIDEERITUD VEETRASS
-  LIKVIDEERITUD KANALISATSIIOONITRASS
-  OL.OL. VEETRASS
-  OL.OL. KANALISATSIIOONITRASS
-  KALMISTU SANITAARKAITSEVÖÖND 100m



Projekt Äigrumäe tee 6 detailplaneering		Aadress Äigrumäe tee 6, Äigrumäe küla, Viimsi vald	
OU RE Plan Registrikood: 12269428 Kadaka pst 169B-29, TALLINN 12616 Tel.: 51995509 replan.info@gmail.com replan.edicypages.com	Joonis TUGIPLAAN	Staadium DP	
Projektiteerija ILONA RÖZENKOVA	Allkiri	Joonise nr. AS-3	Telliju Aivar Paju
Vastutav spetsialist IRINA SIBUL	Allkiri	Kuupäev 25.12.2016	Mõõd nr. 030/2016
		Mõõd 1:500	Töö nr. 030/2016