

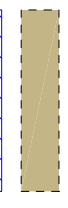
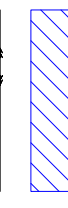

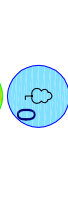
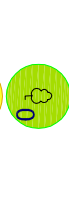



TINGMÄRGID

-  planeeringuala piir
-  katastrirüksuse piir
-  olemasolev tee
-  õhulini kaitsevöönd
-  olemasolevad tehnoõrgud
-  olemasolev II klassi puu või puude rühm eksplikatsiooni numbriga
-  olemasolev III klassi puu või puude rühm eksplikatsiooni numbriga
-  olemasolev IV klassi puu või puude rühm eksplikatsiooni numbriga

MÄRKUS: geovalus on OÜ AAKERMAA töö nr 3190, 2017. a.
Koordinaadid L-Est süsteemis, kõrgused Bati 1977. a. süsteemis.

Horju maakond		3190		2017	
Viimsi vald, Rohuneeme küla		Leht		Lehti	
Väike-Miku		1		1	
Juhataja	A.Höbessalu	Maa-ala plaan		tehnovõrkudega	
Täitja	R.Annsoo	M=1:500			
Litsents nr.740MA, MTR reg. nr. EG10175835-0001					

MIHO OÜ
 Registrikood: 11344754
 Reg.nr: EE0000998
 Pae 25-53 Tallinn
 phone: +372 56 642 338
 email: kristina@miho.ee

MIHO OÜ
 Registrikood: 11344754
 Reg.nr: EE0000998
 Pae 25-53 Tallinn
 phone: +372 56 642 338
 email: kristina@miho.ee

Objekt:	Väike-Miku ja osaliselt Mikumetsa detailplaneering
Asukoht:	Harjuma, Viimsi vald, Rohuneeme küla

Joonis: **TUGIPLAAN**

Tellijä:	Andrus Müllits
Arhitekt:	Nelle Soobik
Vastutav arhitekt:	Kristina Sepp
Projekti staadium:	Detailplaneering
Kaupäev:	Töö nr: 26-18
Mõõtkava:	1:500
Leht:	03