





















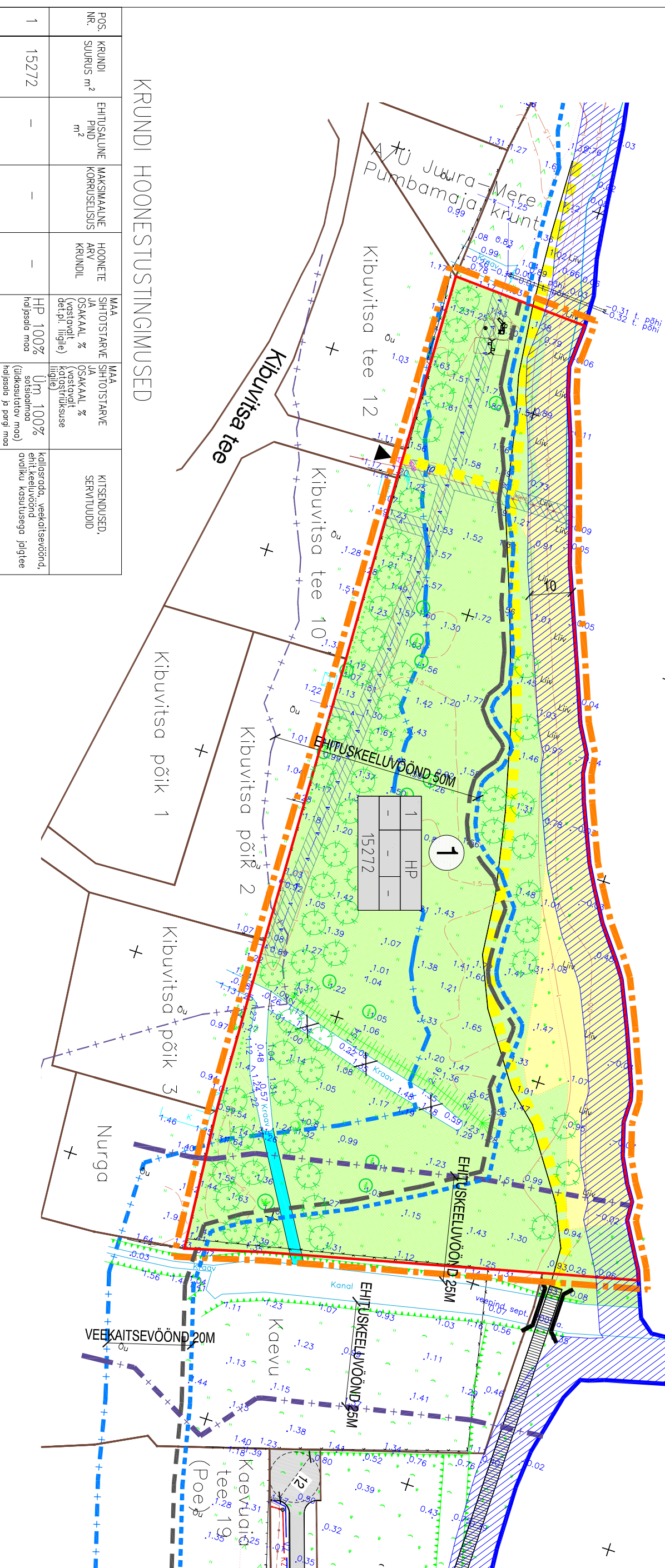


TINGMÄRGID:

-  KÄSITLETAVA ALA PIIR
-  MAALUKSUSTE PIIRID
-  PLAN KRUNDIPIIR
-  TAVALINE VEEPIIR
-  ÜLEUJUTATAVA ALA PIIR
-  OL.OLEV VEETRASS
-  OL.OLEV SIDEKABEL
-  SERVITUUDI VAJADUS
-  OL.OLEV KRAAV / LIKKRAAV
-  PLAN. KRAAVI PIKENDUS
-  OLEMASOLEVAD PUUD
-  JUURDEISTUTATAVAD PUUD (MÄNNID)
-  KALLASRAJA PIIR ÜLEUJUTATAVAL ALAL
-  OL.OLEV LIIVAKALLAS
-  OL.OLEV RANNAÄÄRNE HALJASALA
-  VÄLJAKUJUNENUD JALGRADA (ovolik kasutus)
-  VAREM. PLAN. SÕDUTEE
-  PERSP. PUITSILD
-  PERSP. AVALIKU KASUTUSEGA LAUDTEE
-  PÄÄS RANNAALALE
-  KALLASRAJA
-  PLAN. LASTEMÄNGUVALJAK

Krundi number	Krundi sihtotstarve
Korruse-ehitusala	Hoonete lisus
Krundi pind	Krundi arv
Krundi suurus	

LÄÄNEMERI



MÄRKUSED:

1. TOPOGRAAFILISE PLAANI KOOSTAS OÜ OPTISET 28.09.2005.A TÖÖ NR.V-1224/05
2. KOORDINAADID L-EST 97, KÕRGUSED BALTI SÜSTEEMIS.
3. PLAN. KRUNTI EI ÜMBRITSETA PIIRDEGA.
4. VIIMSI VALLA ÜLDPLANEERINGUS TÄHISTATUD PERSPEKTIIVNE JALGRATA- JA JALAKÄIGUTE NING ÜLDPLANEERINGU TEEMAPLANEERINGUS (menetuses) "VIIMSI VALLA TEEDEVÕRK; SÕDU- JA KERGIKLIKUSTEED" TÄHISTATUD PERSPEKTIIVNE KALDARADA ÜHTIB DETAILPLANEERINGUS TOODUD VÄLJAKUJUNENUD JALGRAJA NING PERSP.LAUDITEE ASUKOHAGA
5. KÕRGHALJASTUSE THENDAMINE (JUURDEISTUTAMINE) LAHENDATAKSE HALJASTUSPROJEKTIGA. HALJASTUSPROJEKTIGA MÄÄRATAKSE KA VAKEVORMIDE (PINGID, PRÜGIKASTID, VIDAD, PARGIVALGUSTUS) ASUKOHAD.

POS. KRUNDI NR.	KRUNDI SUURUS m ²	EHITUSALUNE PIND m ²	MAKSIMAALNE KÕRUSLUSUS	HOONETE ARV KRUNDIL	MAA SIHTOTSTARVE JA OSAKAAL % (vastavalt det.pl. liigile)	MAA SIHTOTSTARVE JA OSAKAAL % (vastavalt katotstrukuse liigile)	KITSENDUSED, SERVITUUDID
1	15272	-	-	-	HP 100% haldjaslo moa	üm 100% (üldkasutatav moa) haldjaslo ja pargi moa	kallasrada, veekaitsevöönd, ehit. keeluvöönd ovoliku kasutusega jälgitee

KRUNDI HOONESTUSTINGIMUSED

Objekti nimi ja aadress		VIIMSI VALD	
RANDEVERE KÜLA		MUUGA LAHE ÄÄRSE RANNA-ALA OSALINE DETAILPLANEERING	
Projekteerija	Proj. juht	Kuupäev	
VIIMSI VALLA ARENDUSKESKUS OÜ	P. TOOM	10.2013.a	
Reg.kood 10449988, reg.nr. EEP000176	Arhitekt		
74001 Viimsi Nelgi tee 1 tel. 6028863	V. Ernestsks	Töö nr.	09-09
	Kontrollis		
Jooniste arv	5	Joonise nr.	AP-5
Joonise sisu		Mõõtkava	1:1000