Vaade Piknikulaudade suunast väliürituste lagendikule

Vaade lastemänguväljakule.
Mänguväljak laieneb muruga kaetud küngastikule

Vaade maakiviringile.
Kiviringi keskel haljastus: läikiv hõbepuu

Piknikulauad tammerivi servas vaatavad
lõuna ja õhtupäikese suunas

Ronimisalad liidavad väikelaste ja suuremate laste
mänguväljakud üheks aktiivtsooniks

Aiaga piiratud väikelaste mänguväljak asub alal lõunaküljel
korterelamute vahetus läheduses

Pargi keskel metsaaias paiknevad välitrenažöörid ning maakividega maastik.
Haljastus: pihlakad, kadakad, must leeder, põldmurakad

Kirsiaed

Kivikülv

Koerte aed

Trenažöörid

Pinksilauad

Koerte jalutus- ja harjutusplats on paigutatud pargi tagumisse otsa - selliselt on lemmikloomad pargi keskmest veidi eemal. Koerte platsilt on niiviisi ka mugav edasi liikuda kõrvalolevasse metsa või Karulaugu rajale



Pargi idaküljel paiknev lauatennise ala lähtub kõrvalkrundile planeeritud spordikeskuse asukohast.

0 2 5 10

Mults
Sõelmed
Sõelmed
Tartaan
Liiv
Kivikülv
Olemasolev tarnastik
Olemasolev vaarikas
Olemasolev mets
Aed
Pink
Valgusti
Olemasolev puu
Olemasolev tamm
Istutatav tamm
Istutatav metsaaed
Istutatav marjaaed
Istutatav kirsiaed

Vaade kesksele ürituste alale. Vana tamm on ümbritsetud ringpingiga, eemal paistavad piknikulauad ja lava.
Ala on avatud iseloomuga niidetud muruala kõikvõimalikele tegevustele

Haabneeme rohering

Haabneeme tihe keskosa on piiratud eriilmeliste rohealadega, mida käesolev võistlustöö aitab rõhutada ning esile tõsta. Keskust ümbritseb idast klindi alune mets ning selle servas paikneb Karulaugu rada. Kagust on Haabneme keskuse piiriks Viimsi mõisapark ning edelast veel lõplikult kujunemata iseloomuga metsaalad. Keskuse läänekülje moodustab Kirovi kolhoosi aegsete avalike hoonete telg. Kõiki neid alasid võib vaadelda kui praegusi ja tulevasi avalikke alasid, mille rohelist iseloomu on võimalik pargi planeeringu ja tulevaste roheringi puudutavate planeerigutega säilitada ja rõhutada (eriti edelas ja läänes paiknevate alade osas).

Linnasüdame ja loodusliku roheringi piiri rõhutamine

Võistlustöö planeeringuliseks ülesandeks on eelmaninitud roheringi linnalise idee rõhutamine maastikuarhitektuurse lahendusega. Selleks on parki loodud selge puude joon, mis ühendab omavahel võistlusala vahetus läheduses paikneva Klindialuse metsa ning Kolhoosi aegse avalike hoonete telje (Alates vanast Viimsi keskkooli hoonest).

Loodud puudejoon on membraan, mis eraldab pargi sees linnalikumad ja avatumad alad looduslikematest kooslustest. Joon jookseb läbi pargi luues erinevaid soppe ning tekitades eriilmelisi olusid terve pargi ulatuses. Joone liikumine reageerib ümbritsevale, luues parki ümbritsevate funktsioonidega kokku sulavaid puhvertsoone (aedlinna ja metsa laienemine parki...) sidudes nii uue pargi orgaaniliselt olemasoleva linnakoega.

Vaade ala nurgas asuvale kirsiaiale.
Viljapuud loovad sujuva seose kõrval paiknevate eramukruntide haljastusega

Vaade Metsaaiale ida poolt
Metsaaia haljastus on võimalikult naturaalne - niidetud maastiku asemel pakub ala vaheldus eks mõõdukat metsikust

Olemasolevad loodusväärtused:
1. tarnastik
2. harilik tamm
3. vaarikad

Lisatavad loodusväärtused:
4. marjaaed
5. künkad
6. kirsiaed
7. kivikülv
8. metsaaed
9. kiviring

Lisatavad funktsioonid:
10. torud, venitusala
11. ronila
12. väikelaste mänguväljak
13. venitusala
14. mänguväljak
15. lökkeplats
16. lava
17. perede piknikuala
18. koerte aed
19. trenažöörid
20. pinksilauad

Funktsioonide jaotumine pargis

Võistlustöö on jaotanud ühtlaste vahemaade taha üle pargi erinevaid funktsioone, et kõik pargi osad oleksid võimalike tegevustega laetud, eriilmelised ning huvitavad.

Lisaks olemasolevatele väärtustele (tarnastik, suured tammed jne) on lisatud uusi loodus ja maastikuolusid (künkad, kirsiaed, marjaaed, metsaaed, kiviring, kivikülv) kui puhke ja ajaveetmise infrastruktuuri (mänguväljakud, piknikuala, lava, lõkkease, koerte jalutusplats, trenažöörid jne)

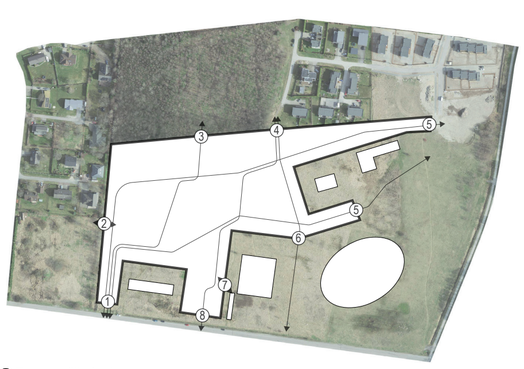

1. Tammepõllu teele
2. Potentsiaalne juurdepääs
3. Olemasolevasse metsa
4. Lehtpuu teele
5. Randvere teele
6. Kooli hoovi
7. Kooli
8. Ülekäigurajale

Teedestruktuur

Pargi teedestruktuur põhineb peamistel parki sisenemise punktidel ning nendest lähtuvatel pargist läbiliikumise suundadel. Tamme park ei ole erinevate elamurajoonide ühendamise mõttes strateegilise koha peal ning seetõttu on teede kujundamisel lähtutud lisaks otseliikumisele võimalikult optimaalsest teede arvust, mis samas kataks ühtlaselt kõik pargi osad.

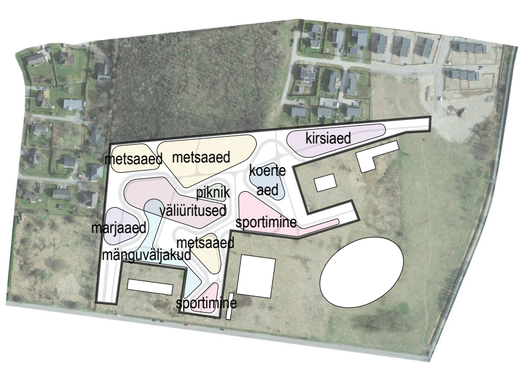

Eriilmelised tsoonid pargis

Pargi ruumiline ülesehitus on loodud pargiteede ja parki läbiva puudejoone omavahelisele pingestatusele. Puudejoon ületab pidevalt teedestruktuuri luues erinevaid ruume, kuhu mööda pargiteed liikudes sisenetakse. Nendel ruumidel on erinev iseloom ning erinev looduslik ja funktsionaalne ülesehitus. Pargi läbimine toimub alati läbi mitme erineva koosluse. Parki läbiv tammedest puudejoon on kõrgem toetavast haljastusest (erinevad aiad) ning mõjub seeläbi majesteetlikke pargiruume raamiva elemendina.

Vaade liivkattega väikelaste mänguväljakule