







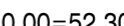












KRUNTIDE HOONESTUSTINGIMUSED

POS. NR	KRUNDI PLANEERITUD SUURUS m ²	EHITUSALUNE PIND m ²	MAKSIMAALNE KORRUSELISUS	HOONETE ARV KRUNDIL	MAA SIHTOTSTARVE JA OSAKAAL % (vastavalt det.pl. liigile)	MAA SIHTOTSTARVE JA OSAKAAL % (vastavalt katastriüksuse liigile)	MAX SULETUD BRUTOPIND SIHTOTSTARVETE KAUPA (vastavalt katastriüksuse liigile)	KITSENDUSED, SERVITUUDID
1	3891	1650	4 (15m)	1	ÄB 100%	Ä 100%	4900	SERVITUUDI VAJADUS JUURDEPÄÄSUKS PÄRNAMÄE TEE 190 JA PERSP. KERGLIKLUSTEELE
		3050	-1				3050	

TINGMÄRGID

-  PLANEERITAVA ALA PIIR
-  MAAÜKSUSTE PIIRID
-  PLAN KRUNDIPIIR
-  PLAN HOONESTUSALA
-  PLAN MAA-ALUNE HOONESTUSALA
-  PÄRNAMÄE TEE 190 KINNISTU HOONESTUSALA
-  PLAN HOONE (täpsust hoone projektiga)
-  0.00=52.30abs PLAN HOONE 0.00 (1.korruse põrand)
-  PLAN TEED-PLATSID
-  PLAN BETOONKATEND – KALDTEE MAA-ALUSSESSE GARAAZI
-  PLAN HALJASALA
-  PLAN KONTEINERHALJASTUSE ALA
-  PLAN KERGLIKLUSTEE
-  LAMMUTATAV HOONE
-  PLAN MADALHALJASTUS
-  PLAN SISSEPÄÄS HOONESSE
-  PLAN SESSEÕIT KRUNDILE
-  OL.OLEV ÜHISVEEVÄRK
-  OL.OLEV ÜHISKANALISATSIOON
-  OL.OLEV SADEMEVEEKANALISATSIOON
-  OL.OLEV MP EL.MAAKAABEL
-  AVALIKU KASUTUSE SERVITUUDI VAJADUS (JUURDEPÄÄS PÄRNAMÄE TEE 190 KINNISTULE)
-  AVALIKU KASUTUSE SERVITUUDI VAJADUS PERSP. KERGLIKLUSTEELE
-  MÄEALUSE MAASTIKUKAITSEALA PIIR

Krunni number	Krunni sihtotstarve
Korruse-ehitusalus	Hoone pind
Krunni suurus	

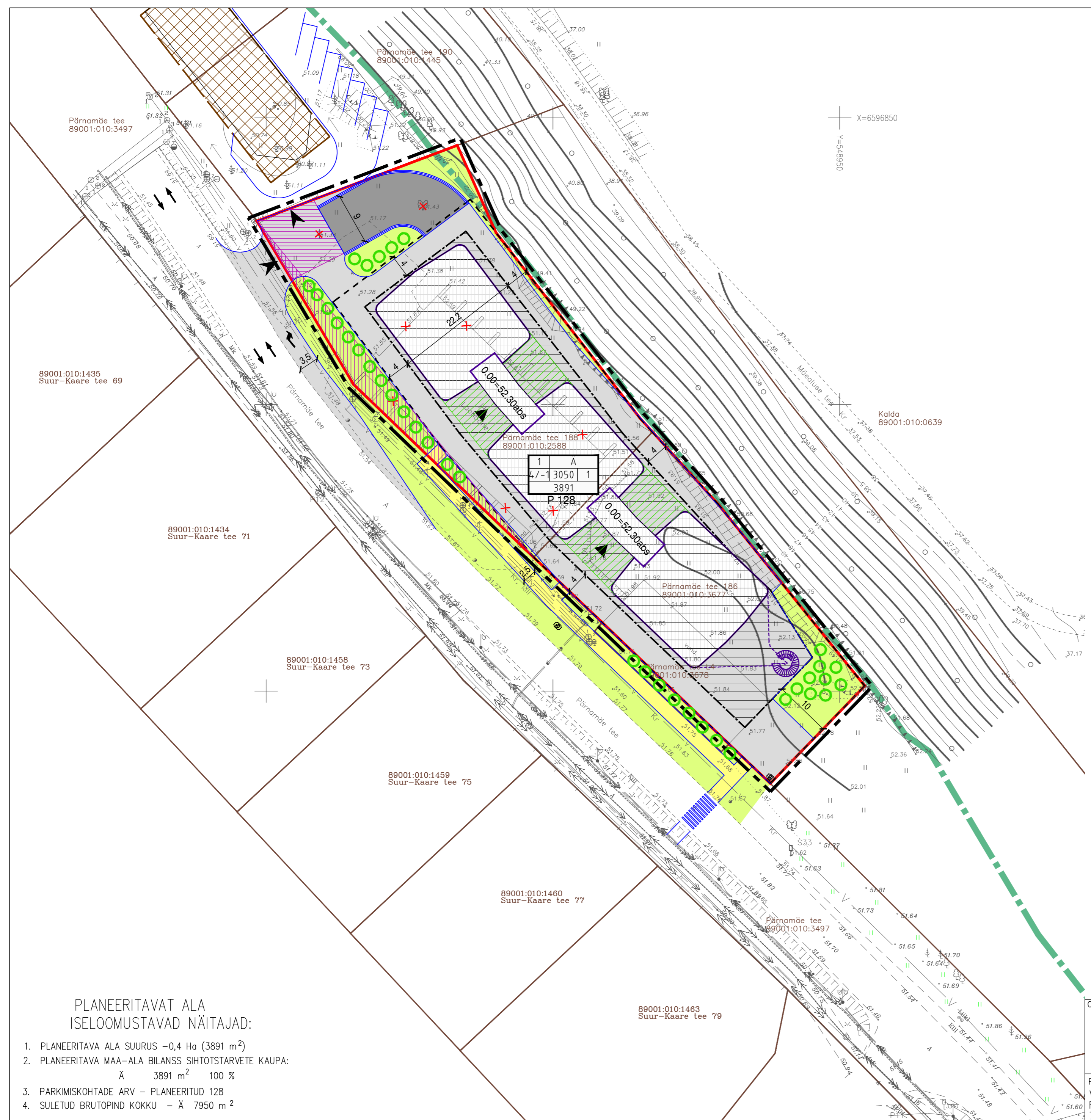
MÄRKUSED:

- TOPOGRAAFILISE PLAANI ON KOOSTANUD OÜ OPTISET TÖÖ V-2298/17.12.05.2017
- KOORDINAADID ON MÄÄRATUD L-EST 97, KÕRGUSED BALTI SÜSTEEMIS.

Objekti nimi	VIIMSI VALD PÄRNAMÄE KÜLA KINNISTUTE PÄRNAMÄE TEE 186 JA PÄRNAMÄE TEE 188 DETAILPLANEERING		Jooniste arv	4	Joonise nr.	AP-3
Projekteerija	VIIMSI HALDUS OÜ Reg.kood 10618178, reg.nr. EEP000176 74001 Viimsi Nelgi tee 1 tel. 6028863		Joonise sisu	DETAILPLANEERINGU PÕHIJONIS		Mõõtkava 1:500
Planeerija	Viire Ernesaks		Kuupäev	10.01.2018		
Kontrollis			Töö nr.	08-17		

PLANEERITAVAT ALA ISELOOMUSTAVAD NÄITAJAD:

- PLANEERITAVA ALA SUURUS – 0,4 Ha (3891 m²)
- PLANEERITAVA MAA-ALA BILANSS SIHTOTSTARVETE KAUPA:
Ä 3891 m² 100 %
- PARKIMISKOHTADE ARV – PLANEERITUD 128
- SULETUD BRUTOPIND KOKKU – Ä 7950 m²



1	A
4/1	3050
3891	1
P 128	