













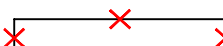





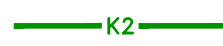






TINGMÄRGID

-  Plan. ala piir
-  Katastriüksuse piir
-  Plan. krundi piir
-  Plan. ajutise krundi piir
-  Olemasolev naaberhoone
-  Olemasolev autoliikluse ala
-  Haljasala
-  Plan. hoonestusala
-  Plan. abihoone hoonestusala (5m krundi piirist)
-  Plan. abihoone hoonestusala, kuhu ehitamise korral on vajalik piirinaabri kooskõlastus
-  Krundi pos. nr
-  Ajutise krundi pos. nr
-  Olemasolev puu
-  Plan. madalhaljastus
-  Likvideeritav objekt
-  Juurdepääs krundile
-  Prügikonteineri võimalik asukoht
-  Plan. veetorustik
-  Plan. reovee kanalisatsioonitorustik
-  Plan. sajuvee kanalisatsioonitorustik
-  Plan. sidekanalisatsioon
-  Plan. madalpinge kaablikoridor
-  Plan. elektri-möötekilp
-  Plan. trafoalajaam
-  Tehnovõrguservituudi vajadusega ala

Märkused:
 * Geodeetilise alusplaani on koostanud AV Geodeesia OÜ 02.2017 (töö nr 10/17)
 * Tehnovõrkude lahendus on põhimõtteline ja täpsustub projekteerimise staadiumis

Inomatic OÜ Kesktee 75 Tallinn 12113 tel 503 6499 inomatic@inomatic.ee	Planeerija Ingrid Saaroja	Tellija Enary Ventsel
	Kuupäev 21.01.2018	Töö nimetus Tammneeme küla, kinnistu Põldmäe 5 detailplaneering
Inomatic		Joonis Tehnovõrkude koondplaen
		Töö nr 2017-005 Mõõt 1:500 Joonise nr 5