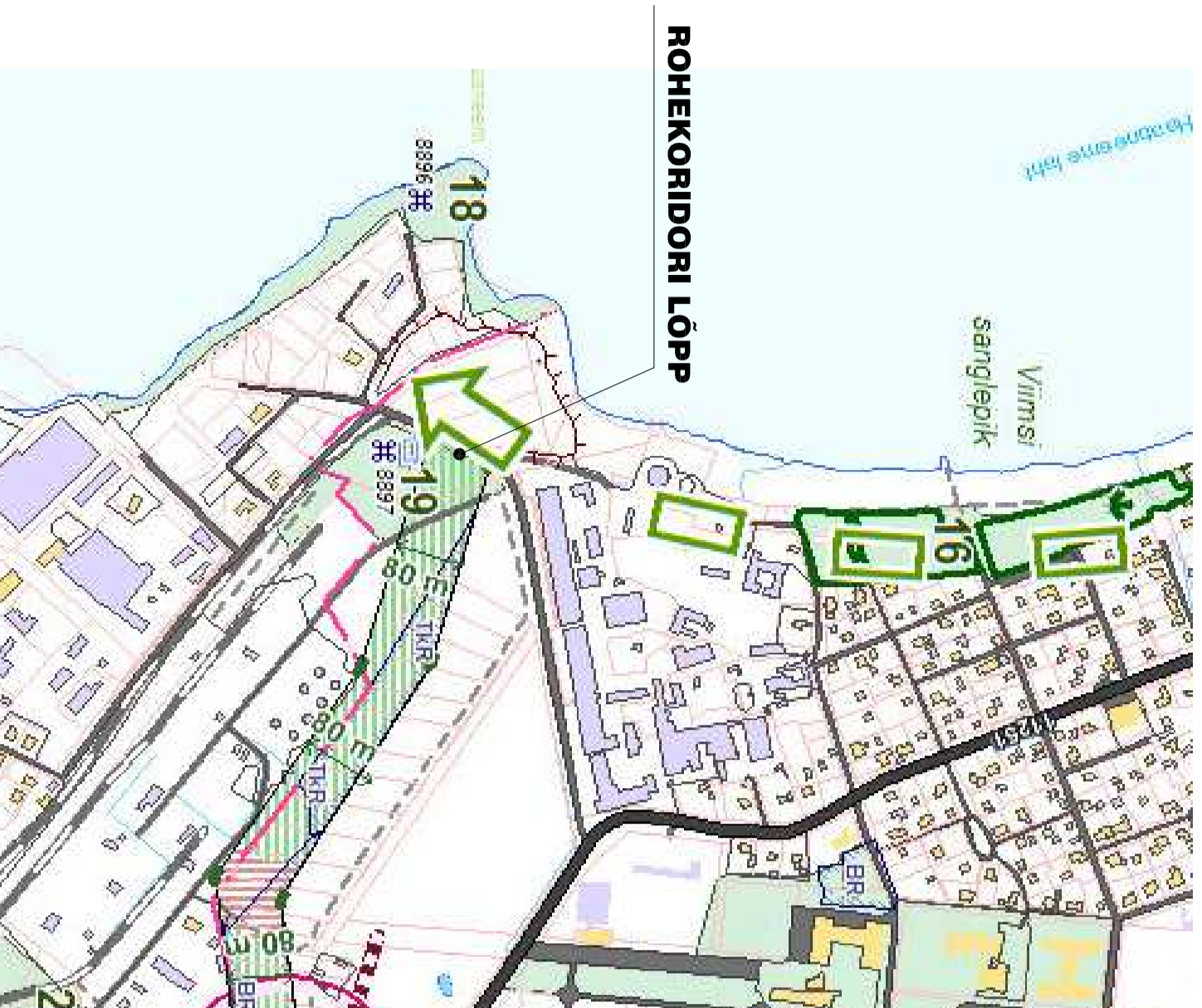








ROHEVÕRGUSTIK JA MILJÖÖVÄÄRTUSLIKUD ALAD



-  Reserveeritud rohevõrgustiku koridori ala, kus on olemasolev kõrghaljastus
-  Reserveeritud rohevõrgustiku koridori ala, kus olemasolev kõrghaljastus puudub
-  Reserveeritud haljastu numbriga
-  Konfliktki ala
-  Rohevõrgustiku koridori arengusuund
-  Rohevõrgustiku koridori minimaalne vajalik laius

HAABNEEME ALEVIKU JA LÄHIALA ÜLDPLANEERING (menetluses)



ROHEVÕRGUSTIKU KORIDORI KULGEMINE BASTIONI MAÄKSUSEL JA LÄHIÜMBRUSES



Üldplaneeringu teemaplaneeringus "Rohevõrgustik ja miljööväärtsilvikud alad" Bastioni mü juures rohevõrgustiku sidusus katkeb rohekoriidori sumbumisega Muuli teele. Menetluses olevas Haabneeme aleviku üldplaneeringus on ühendatud rohekoriidori Haabneeme rannaalaga pikki Kivila tee koridori ning läbi Laivi maaüksuse ning tagatud sidusus. Samuti on arvestatud Haabneeme aleviku üldplaneeringu seisukohtadega Bastioni mü ning lähiala detailplaneeringus.