



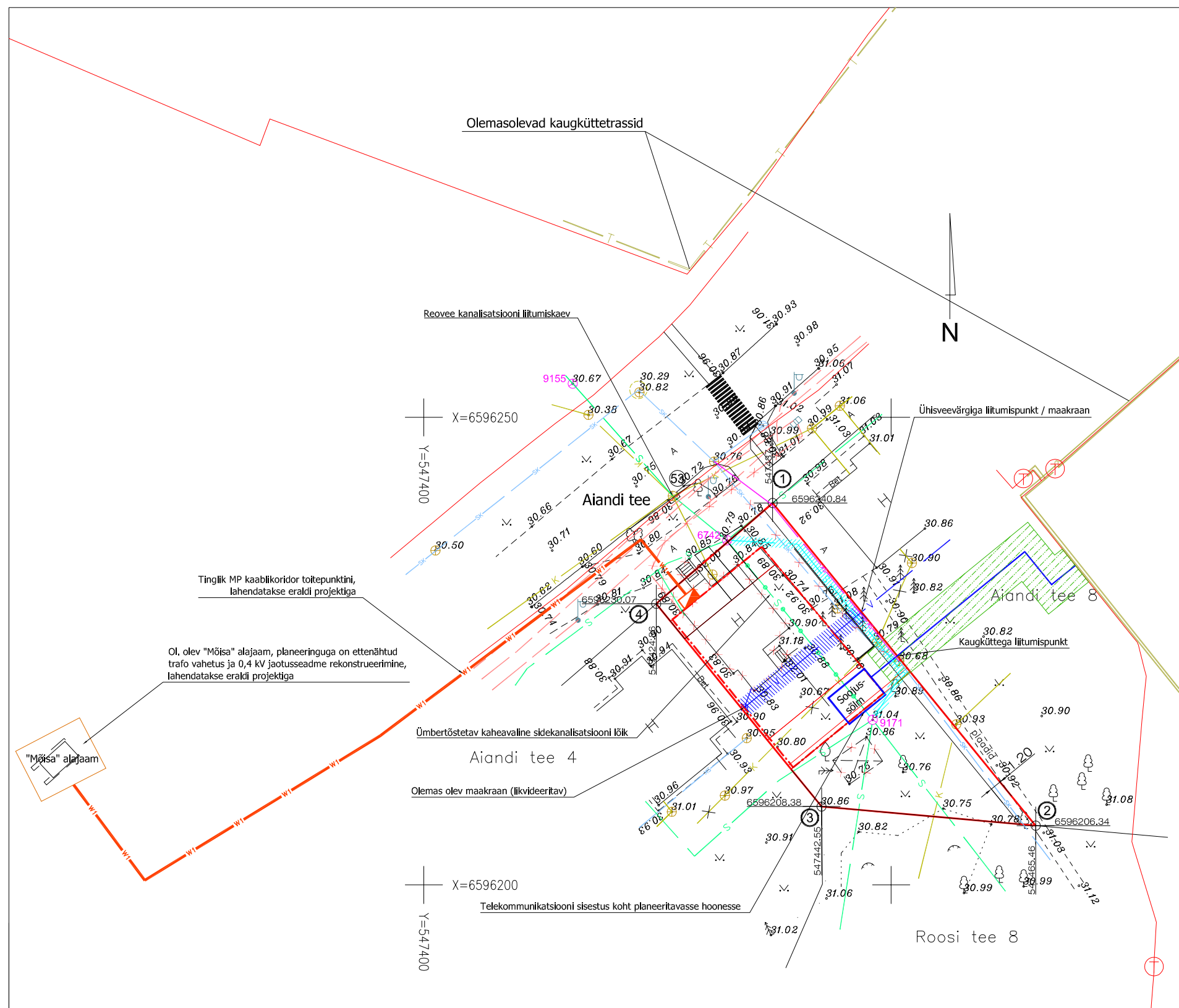









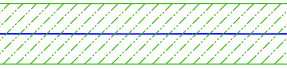












TINGMÄRGID

-  Krundi piir
-  Hoonestusala
-  Olemasolevad piiripunktid / koordinaadid
-  Likvideeritav hoone / kuur



-  olemasolev veetoru/kaev
-  olemasolev reovee kanalisatsioonitoru /kaev
-  olemasolev mittekasutuses olev reovee kanalisatsioonitoru/kaev
-  olemasolev sadevee kanalisatsioonitoru
-  olemasolev sidekanalisatsioon /-kaev/-kaevu number
-  olemasolev madalpingekaabel /tänavavalgusti
-  olemasolev, planeeringu lahenduse teostamise järgselt likvideeritav madalpingekaabel
-  olemasolev kõrgepinge õhuliin
-  planeeritav kaugkütte soojussõlm
-  planeeritav kaugkütte harutorustik, servituudi vajadusega ala (2,25 + 2,25 m)
-  liitumiskiirkond ühisveevärgiga
-  planeeritav sisetuse-möötekilp
-  planeeritav madalpingekaabel 0.4 kv
-  likvideeritav sadevee kanalisatsioonitoru
-  planeeritav sadevee kanalisatsioonitoru
-  planeeritav mp 0,4 kv kaablikoridor
-  planeeritav sisetuse-möötekilp
-  ümbertõstetav kaheavaline sidekanalisatsiooni lõik
-  planeeritav kaheavaline sidekanalisatsioon, kaitsevöönd (1m)
-  planeeringuga likvideeritav üheavalise sidekanalisatsiooni lõik

Tinglik MP kaablikoridor toitepunktini, lahendatakse eraldi projektiga

OI, olev "Mõisa" alajaam, planeeringuga on ettenähtud trafo vahetus ja 0,4 kv jaotusseadme rekonstrueerimine, lahendatakse eraldi projektiga

"Mõisa" alajaam

Märkus:
Koordinaadid L-EST97 süsteemis, kõrgused Balti süsteemis.
Katastriüksuste piirid on kantud plaanile piirandmete alusel.

Objekti nimi ja aadress		Jooniste arv	1	Joonise nr	1
Viimsi vald Viimsi alevik Aiandi tee 6 (katastriüksus 89001:010:1987)		Joonise sisu Topograafiline maaplaan			
OÜ OPTISET Reg. kood 10558430 Litsents nr.458 MA 09.12.2009 Mustamäe tee 55, Tallinn 10621 tel.6776448 fax 6776448 E-mail info@optiset.ee		1:500	Aluskaardi nr 63944	Kuupäev 04.05.2011	
		Mõeldistas	Arvo Pikk	Töö nr	
		Koostas	Arvo Pikk	V-1467/11	
		Kontrollis	Elmo Noorak		
JRK. NR.	KOOSKÖLASTAJA ORGANISATSIION	NR.	NR.	KUUPÄEV	
1	AS VIIMSI VESI	2608		10.05.2011	
2	FORTUM-ELEKTER AS	8163		11.05.2011	
3	ELKON ETTEVÕTTED AS	16852067		10.05.2011	
4	OÜ Jaotusvõrk Tehnilise informatsiooni Tallinna sektor	8892501252		16.05.2011	
5	RITO ELEKTRITÖÖD AS	924		17.05.2011	

ADDRESS: Aiandi tee 6, Viimsi

TEHNOVÕRKUDE PLAAN M1/500
Joonis 3

KUUPÄEV: 31.07.2012 DP

TELLIJA: Viimsi Vallavalitsus
OBJEKT: AIANDI 6, VIIMSI, DETAILPLANEERING

PAIK
arhitektid

Registrikood 11242108

Lauri Saar, Indrek Järve
arhitektid@paik.ee, tel:6420589