


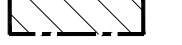
























TINGMÄRGID

-  PLANEERITAVA ALA PIIR
-  MAAÜKSUSTE PIIRID
-  PLAN. KRUNDI PIIR
-  KAKSIKELAMU HOONESTUSALA
-  PÄÄS KAKSIKELAMU KRUNDILE
-  OL.OLEV 0,4 KV EL.ÕHULIIN
-  OL.OLEV 10 KV EL.ÕHULIIN
-  OL.OLEV TÄNAVAVALGUSTUS
-  OL.OLEV ÜHISKANALISATSIOON
-  OL.OLEV ÜHISVEEVÄRK
-  OL.OLEV SIDEKAABEL
-  OL.OLEV SADEMEVEE KRAAV
-  OL.OLEV HÜDRANT
-  OL.OL 10 KV EL.ÕHULIINI KAITSEVÖÖND
-  OL.OLEV SÕIDUTEE
-  PERSP. KERGLIKLUSTEE
-  OL.OLEV HÜDRANT
-  PLAN. VEETORUSTIK
-  PLAN. REOVEE KANALISATSIOON
-  PLAN. SADEVEETORUSTIK
-  PLAN. 0,4 KV KAABELLIIN
-  PLAN. 2-KOHALINE LIITUMISKILP
-  PERSP. 10 KV KAABELLIINITRASS
-  KAITSEVÖÖND PERSP. 10 KV KAABELLIINILE
-  PLAN. SIDEKANALISATSIOON
-  PLAN. SIDEKAEV KKS-2

MÄRKUSED:

1. GEODEETILISE PLAANI KOOSTAS HARJU GEODEESIABÜROO OÜ. töö nr.1705/04 05.06.2017
2. KOORDINAADID ON MÄÄRATUD L-EST 97, KÕRGUSED BALTI SÜSTEEMIS.

Objekti nimi VIIMSI VALD TAMMNEEME KÜLA UUS-PÕLDMÄE KINNISTU DETAILPLANEERING	Jooniste arv 7	Joonise nr. AP-7
	Joonise sisu TEHNOVÕRGUD	
Projekteerija VIIMSI HALDUS OÜ Reg.kood 10618178, reg.nr. EEP000176 74001 Viimsi Nelgi tee 1 tel. 6028863	Planeerija: V.Ernesaks	Kuupäev 18.12.2017.a
	Kontrollis	Töö nr. 09-17