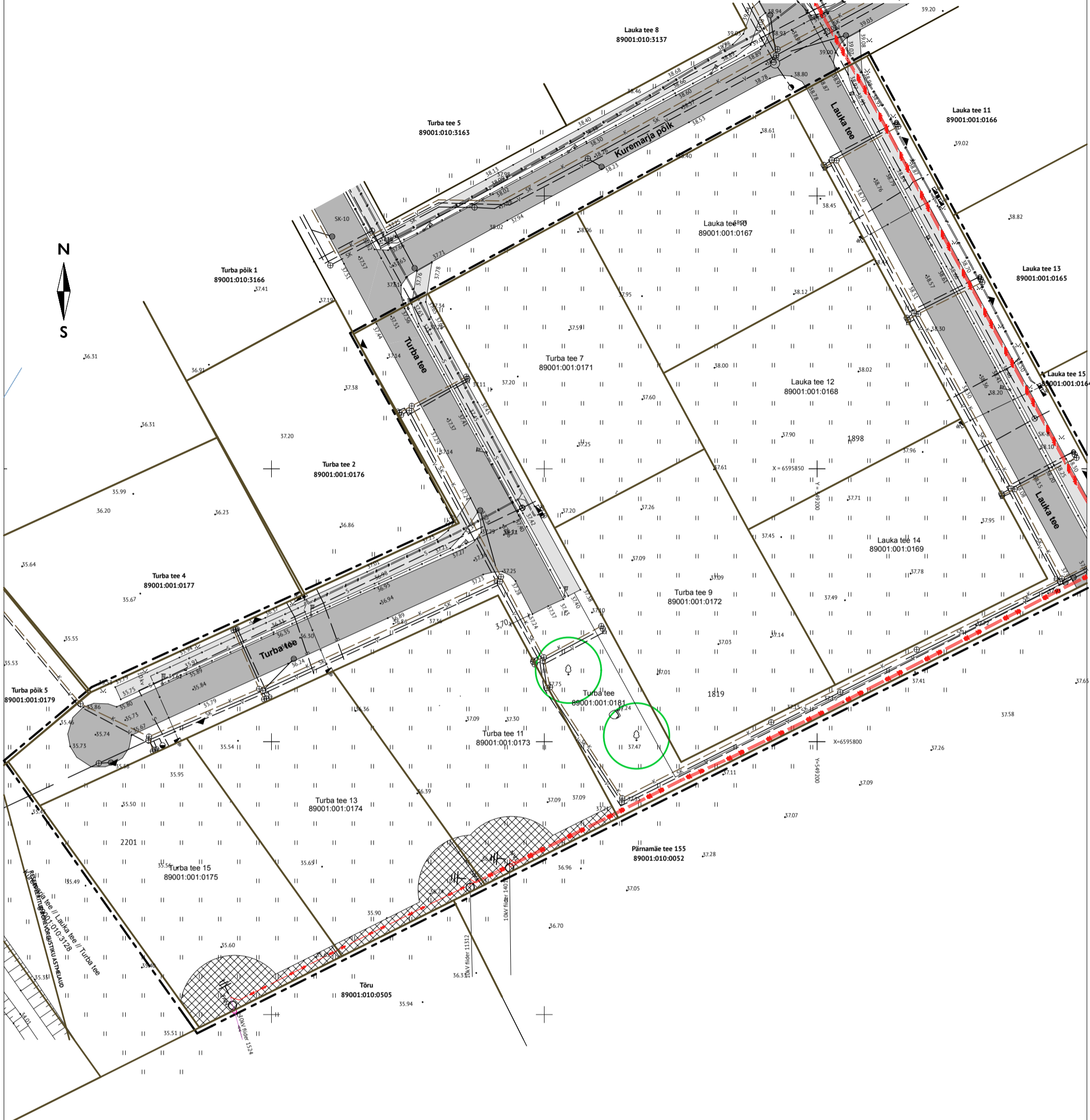






LAUKA TEE 10,12,14, TURBA TEE 7,9,11,13,15 JA TURBA TEE DETAILPLANEERING

Huvitatud isik / omanik: OÜ Metskasti Metsakuru



TINGMÄRGID

-  PLANEERITAVA ALA PIIR
-  KATASTRİÜKSUSE PIIR
-  VAREM PLANEERITUD SERVITUUDI ALA
-  OL OLEV AUTOLIIKLUSE ALA

MUUDATUSED:	Kuupäev	Muudatuste kirjeldus
GEOALUS:	OÜ AV GEODEESIA Möödistatud: 01.12.2016 Koordinaadid: L-EST97 SÜSTEEMIS Kõrgused: BALTI SÜSTEEMIS	töö nr 54-16

objekt	LAUKA TEE 10, 12, 14, TURBA TEE 7, 9, 11, 13, 15 DETAILPLANEERING	töö nr.	MK-01-10/2015
joonis	TUGIPLAAN	joonise nr.	DP-2
omanik	OÜ Metskasti Metsakuru	möötkava	1:500
arhitekt	Märt Penjam	osa	DP
arhitekt	Maie Penjam	kuupäev	24.01.17
	prefabhomes*	muudatus	
		cad	